

الجمهورية الجزائرية الديمقراطية الشعبية
République Algérienne Démocratique et Populaire
وزارة التعليم العالي و البحث العلمي
Ministère de l'enseignement Supérieur et de la Recherche scientifique



جامعة محمد بوضياف بالمسيلة
معهد تسيير التقنيات الحضرية
قسم : تسيير المدينة
شعبة : تسيير التقنيات الحضرية
تخصص: تسيير المدينة
مذكرة تخرج مكملة لنيل
شهادة ماستر

العنوان

دراسة تحليلية للتجهيزات العمومية و أثرها على المدينة

دراسة حالة مدينة تيارت

إشراف الاستاذ :

د. حضور مالك

إعداد الطالبة :

بوركنة خديجة

السنة الجامعية: 2015/2014

بِسْمِ اللَّهِ الرَّحْمَنِ الرَّحِيمِ
الْحَمْدُ لِلَّهِ الَّذِي
خَلَقَ السَّمَوَاتِ وَالْأَرْضَ
وَالَّذِي جَعَلَ مِنَ
النَّارِ سَمُوكًا
وَالَّذِي جَعَلَ
الْجِبَالَ أَوْتَادًا
وَالَّذِي سَخَّرَ
لَهُمْ رِجْلَيْهِمَا
فِي الْبَرِّ وَالْبَحْرِ
وَالَّذِي يُضِلُّ
مَنْ يَشَاءُ
وَيَهْدِي
مَنْ يَشَاءُ
وَالَّذِي يُضِلُّ
مَنْ يَشَاءُ
وَيَهْدِي
مَنْ يَشَاءُ

اهداء

الحمد لله الذي وفقني الى انجاز هذا العمل و اتمنى ان يكون خالصا لوجهه الكريم.
اهديه اليك انت يا من رفع الله مرتبتها الى من هي الجنة تحت أقدامها اليك انت يا من
حملتني وهنا على وهن يا من تسهر عيناها للانام يا من تتألم لالمي و تفرح لسعادتي اليك
يا أغلى انسانة في هذا الكون أُمي العزيزة.

الى الذي رسم الخطوات الاولى لتعليمي وكان لي سندا و قدوة اقتدي به أبي حفظه الله.
الى القلوب الطاهرة الرقيقة و خفيفة الدم في البيت اخوتي
اختي حليلة - اخي صلاح الدين -

الى كل افراد عائلة بوركنة

اهداء خاص الى اغلى صديق مخلوفي محمد

الى صديقاتي : نادية ، رشيدة ، حفيظة ، ميادة ، حسنة ، فاطمة

الى كل زملائي و زميلاتي في المعهد

في مثل هذه اللحظات القلم ليفكر قبل ان يخط الحروف ليجمعها في كلمات
تبعثر الاحرف ونحاول تجميعها في سطور كثيرة تمر في الخيال و لا يبقى لنا في
نهاية المطاف الا قليلا من الذكريات وصور تجمعننا برفاق كانوا الى جانبنا
و نخص بجزيل الشكر و العرفان الى كل من أشعل شمعة في دروب عملنا والى من
وقف على المنابر واعطى من حصيلة فكره لينير دربنا الى الاساتذة الكرام في معهد
التسيير التقنيات الحضرية و بالاخص الى الدكتور حضور مالك الذي تفضل باشراف
على هذا البحث فجزاه الله عنا كل خير فله منا كل التقدير و الاحترام.

خديجة

شكر و عرفان

الحمد لله حمدا كثيرا طيبا مباركا كما ينبغي لجلال وجهه وعظيم سلطانه على كل نعمه التي اذعمها علينا وصل اللهم على سيدنا محمد صلى الله عليه وسلم وعلى آله وصحبه أجمعين.

و صدقا لقوله صلى الله عليه وسلم: « **من لم يشكر الناس لم يشكر الله** » ، وبتوفيق من الله تم إتمام هذا البحث حيث أتقدم بشكري الخاص لله عزوجل ، ثم الأستاذ المشرف خضور مالك الذي لم يخل علي بالصائح والإرشادات القيمة لإتمام هذه المذكرة.

كما أتقدم بأسمى عبارات الشكر والامتنان للأساتذة الكرام على المساعدة الوافرة بنصائحهم القيمة أثناء القيام ببحثي هذا ، ولا أنسى كذلك أن أشكر كل من ساعدني من قريب أو من بعيد والذين قدموا لي يد المساعدة بالمعلومات الضرورية وتسهيل العمل الميداني في إنجاز هذه

المذكرة سواء المسؤولين أو الأشخاص.

حديجة

فهرس المحتويات

فهرس الموضوعات

التشكرات

فهرس المحتويات

الصفحة	مدخل عام
أ	مقدمة عامة:
1	1- الاشكالية :
2	2- الفرضيات :
2	3- الهدف من الدراسة:
2	4- دوافع اختيار الموضوع:
2	5- منهجية البحث :
3	5-1 منهجية العمل :
3	6- تقنيات البحث المستعملة
4	7- الدراسات السابقة:
الفصل الاول : السند النظري	
7	مقدمة الفصل:
8	I- مفاهيم عامة:
8	1. مفهوم المدينة
8	2- التجهيزات :
8	1.2 - التجهيز
8	2.2- العمومي
8	3.2- التجهيزات العمومية
9	4.2- التجهيزات الخاصة
9	3- الخدمات :
9	1.3- خدمات القطاع العام
9	2.3- خدمات القطاع الخاص
9	4- النسيج العمراني

10	5- التوسع العمراني
10	II-العوامل المؤثرة في توزيع التجهيزات
10	1-تباين الكثافة السكانية بين احياء التجمع:
10	2-العوامل الطبيعية:
10	3- وظيفة التجمع السكاني:
11	4- سهولة الوصول
11	III-الفاعلون و المتدخلون في انجاز التجهيزات العمومية
11	1-2 مديرية التجهيزات العمومية:
11	2-2 مديرية التعمير و البناء
11	3-2 الوالي
11	4-2 المديريات المختلفة:
12	1-4-2 اختيار الأرض و توزيع التجهيزات
12	2-4-2 مهام لجنة اختيار الأرض
13	أ-مراحل عمل اللجنة:
15	VI-آلية تمويل إنجاز التجهيزات العمومية
16	V-المبادئ القانونية التي تحكم و تنظم التجهيزات العمومية
16	1.4 مبدأ انتظام سير التجهيز العمومي :
16	2.4 مبدأ المساواة أمام التجهيز :
16	VI-الاطار القانوني للتجهيزات
17	VII-أدوات التجهيز بالجزائر"الشبكة النظرية للتجهيز
18	1-6- أسس تصميم الشبكة النظرية للتجهيز:
18	2-6- منهجية تصميم الشبكة النظرية للتجهيز:
19	1-2-6 من الأصغر إلى الأكبر
19	2-2-6 من التركز إلى الإنتشار

19	3-2-6 من الأيسر إلى المعقد
19	3-6 معايير الشبكة النظرية للتجهيز:
19	1-3-6 التجهيزات التعليمية
21	2-3-6 التجهيزات الصحية:
21	3-3-6 التجهيزات الإدارية
22	4-3-6 التجهيزات الرياضية:
22	5-3-6 التجهيزات الثقافية والسياحية
22	6-3-6 التجهيزات الدينية
23	7-3-6 التجهيزات الأمنية
23	8-3-6 التجهيزات التجارية
24	خلاصة:
الفصل الثاني : دراسة تحليلية لمدينة تيارت	
26	مقدمة الفصل
27	1 - تقديم الولاية
27	1-1 الموقع الجغرافي
28	2 - أصل التسمية
28	3- الدراسة الطبيعية
28	1-3 الموقع و الحدود
29	2-3 الطبوغرافيا
29	3- 1-2 الهضاب و السهول
29	3- 2-2 الانحدارات
29	4 - الدراسة الجيولوجية
30	1-4- الخصائص المناخية للمنطقة
31	1-41- الحرارة

31	4-1-2 التساقط
32	4-1-3 الرياح
32	2-الدراسة السكانية و الاقتصادية
32	1-2-الدراسة السكانية
32	1-1-2 التطور السكاني
34	2-1-2 التركيب العمري والنوعي لسكان مدينة تيارت
35	2-2-الدراسة الاقتصادية
35	1-2-2 التركيبة الاقتصادية للسكان
35	3- الدراسة العمرانية
35	1-3- مراحل تطور المدينة
36	أ)المرحلة الأولى ما قبل الاحتلال الفرنسي
36	ب)المرحلة الثانية 1843-1962
36	ج)المرحلة الثالثة 1962م إلى يومنا هذا
38	2-3- تقسيم المدينة الى قطاعات
40	3-3- اتجاه توسع المدينة
41	4-3- الاطار المبنى
42	1-4-3 السكن
43	2-4-3 التجهيزات
45	5-3 الاطار الغير مبني
45	1-5-3 شبكة الطرقات
47	2-5-3 الشبكات
47	3-5-3 المساحات الخضراء
48	4-5-3 الساحات

49	خلاصة الفصل
الفصل الثالث : الدراسة التحليلية للتجهيزات العمومية	
51	مقدمة الفصل:
52	1) توزيع التجهيزات العمومية بمدينة تيارت:
52	تمهيد:
53	1-1- توزيع التجهيزات التعليمية و التكوينية :
53	1-1-1 مستويات التعليم:
54	1-1-2 المستوى الجامعي :
56	2-1 توزيع التجهيزات الدينية :
58	3-1 توزيع التجهيزات الصحية :
60	4-1 توزيع التجهيزات الادارية :
63	5-1 توزيع التجهيزات المالية و التامينية:
64	6-1 توزيع التجهيزات الرياضية:
66	7-1 توزيع التجهيزات الثقافية :
68	8-1 توزيع التجهيزات الامنية :
70	9-1 توزيع التجهيزات السياحية :
72	خلاصة:
74	2) مستوى التجهيزات العمومية:
74	تمهيد:
74	2-1 التجهيزات التعليمية:
74	أ) التعليم الابتدائي:
77	ب) التعليم المتوسط:
80	ج) التعليم الثانوي:
81	د) التعليم العالي

83	(د)-1- أساتذة التعليم العالي:
83	(د)-2- الاقامات الجامعية:
84	(ذ) التكوين المهني:
85	2-2- التجهيزات الصحية:
85	(أ) المؤسسة الاستشفائية يوسف دمرجي بمدينة تيارت:
86	(ب) المؤسسة الاستشفائية المتخصصة في طب العيون و الانف والحنجرة و جراحة الاسنان:
87	(ج) المؤسسة الاستشفائية المختصة في الامراض العقلية حمدايي عدة تيارت:
88	(د) المؤسسة الاستشفائية المتخصصة في الولادات عوراي الزهراء
88	(ذ) المؤسسة العمومية للصحة الجوارية :
91	خلاصة :
92	3- أ أثر التجهيزات العمومية "التعليمية والصحية" على مدينة تيارت
93	3-1-أثر التجهيزات التعليمية و التكوينية
93	الاحياء الموجودة بقطاعات مدينة تيارت
93	1- التجهيزات التعليمية
93	(أ)-1 أثر المدرسة الابتدائية مغراوي محمد
94	(أ)-2 أثر المدرسة الابتدائية قاسمي عبد القادر
95	(ب) المستوى المتوسط:
96	1-أثر المتوسطة الاخوة بنهي
98	(ج)المستوى الثانوي:
98	-1 أ أثر ثانوية الراحل سي الزويبر
100	2-أثر التجهيزات التكوينية
100	(أ) اثر المعهد الوطني المتخصص في التكوين المهني "قادة بلقاسم"
100	(أ)-1 التخصصات الموجودة بالمعهد:
102	(أ)-2-الاصل الجغرافي لطلبة المعهد:

104	3-أثر التعليم العالي
107	3-1-1 الطلبة الاجانب:
108	3-1-2 الاصل الجغرافي للطلبة الاجانب بجامعة ابن خلدون
109	3-2 أثر التجهيزات الصحية
109	1 - المؤسسة الاستشفائية يوسف دمرجي بمدينة تيارت
112	2 - المؤسسة الاستشفائية المتخصصة في الامراض العقلية حمداني عدة:
113	2-1 الاصل الجغرافي للمرضى الامراض العقلية خارج الولاية
116	3-العيادات المتعددة الخدمات
116	3-1-أثر العيادة المتعددة الخدمات بن يحيى بختة
117	3-2-أثر العيادة المتعددة الخدمات بوبكر خالد
118	3-3-أثر العيادة المتعددة الخدمات زعرورة:
119	4-قاعات العلاج
119	خلاصة التحليل
120	4- تحليل مقابلات مع بعض المسؤولين في مدينة تيارت
122	تحليل الفرضيات
123	خلاصة الفصل
124	التوصيات و الاقتراحات
128	خاتمة عامة:
	المصادر و المراجع
	فهرس الجداول و الاشكال
	فهرس الصور و الخرائط
	الملاحق

مدخل عام

- مقدمة عامة
- الاشكالية
- الفرضيات
- الهدف من الدراسة
- دوافع اختيار الموضوع
- منهجية البحث
- التقنيات المستعملة
- الدراسات السابقة

مقدمة عامة:

في ظل التقدم العلمي و التكنولوجيا الذي طرأ مع بداية القرن الحالي و الذي نتج عنه ازدياد الطلب على الاراضي في المناطق الحضرية بالاضافة الى ازدياد الاهتمام باستخدامات الاراضي في المدينة كل ذلك أدى الى ضرورة تطبيق منهج علمي منظم يحدد هذه الاستخدامات و يعمل على توجيه تطورها في المستقبل .

المدينة هي الاطار الذي تمارس فيه الوظيفة الاجتماعية و الاقتصادية لذا لا يمكن تصور مدينة بدون تجهيزات و مرافق أساسية حيث أصبحت جل المدن الجزائرية تتوفر ولو على حد أدنى من التجهيزات الخدمائية و الشبكات التي تساهم في تطورها .

تقوم التجهيزات العمومية بتلبية احتياجات المواطنين، وتوفير خدمات متنوعة للسكان كالتعليم و الصحة و الخدمات الإدارية و البريد و المواصلات ، حيث ان كل تجهيز يقدم خدمة للمواطن حسب الوظيفة و المعايير المسطرة له، فالمستشفيات تسعى لاحتضان المرضى و مساعدتهم على الشفاء و تحرص على صحة السكان، أما التجهيزات التعليمية فتسعى إلى تنمية الزاد العلمي لأبناء المدينة و تكوين إطارات المستقبل، و التكوين المهني يساعد على إعادة إدماج الشباب و تأهيلهم للحياة المهنية.

ولهذا فان التجهيزات العمومية جزء اساسي من البنية الفيزيائية للمدينة و عليه فان تطور التجهيزات العمومية في المدينة يجب ان يكون بالتوازي مع التطور العمراني للمدينة حيث أن المهمة الاساسية لهذه التجهيزات هو تلبية حاجيات السكان بالشكل و النوع المطلوب .

مدينة تيارت تعتبر مقر الولاية مما زاد في نسبة الإقبال عليها من مختلف أنحاء البلديات والولايات المجاورة ، فمدينة تيارت نشأت لتكون كمركز تجمع و تبادل اجتماعي و تجاري لاحتلالها موقعا جغرافيا مميزا وهاما في قلب الجزائر كونها تعتبر عاصمة الرستميين و تعتبر المؤهلة الاولى في تنظيم مهرجانات الخيول .

ولهذا الغرض قمنا بتناول هذا الموضوع الذي هو دراسة تحليلية للتجهيزات العمومية و اثرها على المدينة دراسة حالة مدينة تيارت ، و قسمنا المذكرة الى مدخل عام و 3 فصول اضافة الى ذلك مقدمة و خاتمة حيث:

تناولنا في الفصل الاول: مفاهيم و مصطلحات خاصة بالتجهيزات العمومية

الفصل الثاني: دراسة تحليلية للمدينة و معرفة تطور السكان و الاطار المبني و الغير مبني من بينها التجهيزات الموجودة بالمدينة.

الفصل الثالث: قمنا بدراسة تحليلية للتجهيزات العمومية حيث قسمنا هذا الفصل الى ثلاث نقاط

مقدمة عامة

- ✓ النقطة الاولى : توزيع التجهيزات العمومية في مدينة تيارت حيث قمنا بدراسة جميع التجهيزات و عددها و كيفية توزيعها عبر القطاعات الست.
 - ✓ النقطة الثانية: مستوى التجهيزات العمومية و التي تطرقنا فيها بدراسة التجهيزات التعليمية و الصحية
 - ✓ النقطة الثالثة: أثر التجهيزات التعليمية و الصحية على المدينة و استخلصنا بخلاصة التحليل و تحليل المقابلة مع المسؤولين ثم اقتراحات و توصيات .
- و في الاخير قمنا بصياغة خاتمة شاملة للموضوع.

1- الاشكالية :

لا يمكن تصور مدينة بدون تجهيزات تعليمية ، صحية ، أمنية ، دينية ، رياضية ... الخ، ولذلك أصبحت جل المدن تتوفر ولو على حد أدنى من التجهيزات الخدمائية، والشبكات التي تساهم في تطويرها وفي تنميتها المحلية بشكل عام، حيث عرفت المدن الجزائرية توسعات عمرانية وديمغرافية كبرى، مما استلزم على الدولة تطوير الوظائف و الأنشطة الحضرية من خلال توفير التجهيزات التي تضمن استقرار المواطن وتلبي حاجياته، و تدفع وتيرة التنمية المحلية من كل جوانبها.

فمستوى تطور المدينة يظهر في قدرة تجهيزاتها التي تعتبر حلقة ربط بين المواطن والإدارة المسؤولة عن تسيير شؤونه، من خلال توفير الخدمات بشتى أنواعها سواء كانت تعليمية أو إدارية أو صحية أو دينية... الخ

ومدينة تيارت كباقي المدن الجزائرية التي عرفت زيادة في عدد سكانها أدى هذا النمو الى تطور عمراني مما وجب الزيادة في التجهيزات العمومية من اجل تلبية حاجيات السكان.

منطقة الدراسة تقع في الهضاب العليا الغربية، حيث تتميز عن غيرها من المدن بنشاطات مثل الفلاحة و تربية الخيول.. الخ ، ومنه اذا قمنا بالوقوف على المنظور العمراني وما يترتب عنه من توفير التجهيزات والمرافق للسكان ، ومدى الارتباط بين الزيادة السكانية والتوسع العمراني وكذلك تحديد أهم المشاكل والعراقيل التي تواجه عملية توزيع وبناء التجهيزات، فنلاحظ أن عاصمة الرستمين هي كغيرها من المدن الجزائرية تعاني من عدم التوازن في توزيع الخدمات العمومية ، التي يتركز معظمها في الجهة الشمالية للمدينة وهذا ما يجعل باقي الأحياء في تبعية وظيفية مستمرة لهذا الأخير مما يزيد في شدة الضغط عليه و يكثر التأثير عليه من الأحياء الأخرى، بالإضافة إلى أن الاعتماد الكلي والتركيز على وسط المدينة في توفير مختلف أنواع الخدمات والوظائف يبعث على إهمال وتهميش الأحياء المتواجدة بأطراف المدينة، بالإضافة إلى أن معظم المشاريع الخاصة بالتوسعات الجديدة تهدف إلى تحقيق الاحتياج السكني بالدرجة الأولى مما يؤدي الى إهمال بقية المرافق العامة التي تعتبر أساس بعث الديناميكية والفاعلية في المدينة.

وعليه ومن أجل تحقيق هدف هذا البحث الذي يتمثل في معرفة التجهيزات في مدينة تيارت تم طرح مجموعة من التساؤلات ندرجها كما يلي :

✓ كيف تتوزع التجهيزات الموجودة بمدينة تيارت وما هي انواعها ؟

✓ ما مدى تأثير هذه التجهيزات على المدينة ؟

مذكرة تخرج لنيل شهادة ماستر : دراسة تحليلية للتجهيزات العمومية واثرها على المدينة دراسة حالة مدينة تيارت

2- الفرضيات :

- ✚ وقد اندرجت تحت هذه التساؤلات مجموعة من الفرضيات التي قد تساعدنا في الاجابة عليها وهي:
- ✓ تمركز أغلبية التجهيزات المهمة في مكان واحد مرتبط بتاريخ نشوئها، حيث يعتبر النواة الاولى للمدينة.
- ✓ سوء توزيع و نقص التجهيزات في التوسعات الجديدة للمدينة ، يعود الى الاولوية التي منحت للسكن ضمن المخططات العمرانية.

3- الهدف من الدراسة:

- ✓ ابراز أهمية التجهيزات داخل المدينة ، من خلال معرفة كيفية تمركزها و قدرتها على توفير متطلبات السكان .
- ✓ تحقيق التوازن والقضاء على الفوارق المحلية بين التوسع العمراني وتوزيع التجهيزات العمومية
- ✓ تخفيف الضغط على مركز المدينة وتشجيع الهجرة العكسية بخلق التكامل بين احتياجات السكان من مرافق، سكن ، تعليم ، صحة وخدمات في إطار التوسعات الجديدة .

4- دوافع اختيار الموضوع:

- ✓ قلة البحوث والدراسات في هذا المجال.
- ✓ ان التجهيزات عنصر مهم وفعال في المدينة حيث يعد المعيار الاساسي الذي تقاس به اهمية المجال الحضري.
- دوافع اختيار مدينة تيارت :
- ✓ سبب اختياري لمدينة تيارت فهي تعاني من سوء تمركز التجهيزات و الخدمات في النسيج العمراني و توزيعها بشكل غير منتظم .

5- منهجية البحث :

- تختلف المناهج باختلاف المواضيع ، و لكل منهج وظيفته و خصائصه التي يستخدمها كباحث او مجموعة باحثين و المنهج مهما كان نوعه ، هو الطريقة التي يسلكها الباحث للوصول الى نتيجة معينة .
- دراسة التجهيزات العمومية بمدينة تيارت فقد اقتضى منا الامر الى استخدام المنهج الوصفي منهجا عاما لبحثنا ، حيث لاحظنا أنه يركز أساسا على دراسة المواضيع و تحليله من الناحية الوظيفية و الوصفية .

مذكرة تخرج لنيل شهادة ماستر : دراسة تحليلية للتجهيزات العمومية واثرها على المدينة دراسة حالة مدينة تيارت

منهجية العمل :

من اجل بلوغ الاهداف المسطرة في هذا البحث و ككل دراسة تقنية وحسب طبيعة الموضوع ارتأينا الى تحديد طريقة منظمة وهذا لتجنب الخروج عن الموضوع الدراسة وتمحورت منهجية عملنا على المراحل التالية :

✓ المرحلة الاولى :

عملنا على صياغة اشكالية البحث ووضع أهم أسباب اختيار الموضوع و الاهداف المرجوة منه .

✓ المرحلة الثانية :

تتمثل في السند النظري و التي قمنا من خلالها بالبحث و الاطلاع على المراجع والوثائق التي تخدم الموضوع وذلك قصد تكوين خلفية علمية والامام بأبرز المفردات المتعلقة بالموضوع .

✓ المرحلة الثالثة :

تطرقنا في هذه المرحلة الى الاستطلاع الميداني للمنطقة و التعرف على الواقع الذي تعيشه منطقة الدراسة و جلب المعلومات و الاحصاءات المدروسة من قبل المديرية والتي بذاتها تخدم الموضوع وطرح بعض الاسئلة المباشرة للمسؤولين .

✓ المرحلة الرابعة :

عندما نشير الى هاته المرحلة يمكن ان نقول انها حوصلة للمرحلة سابقة الذكر : والتي يتم فيها تعديل كل المعطيات و المعلومات، و تحويلها الى دراسة منتظمة سواء كانت (معلومات كتابية بيانية ، مخططات او صور الخ).

6-تقنيات البحث المستعملة :

اعتمدنا في جمع المعلومات في بحثنا هذا على وسائل وطرق هي :

✓ الملاحظة:

تتمتع الملاحظة بفوائد كبيرة حيث تساعدنا وتمكننا من وصف وتحليل التجهيزات العمومية, وتحديد المشاكل التي تتخبط فيها, التي تقودنا بدورها إلى تحليل الحقائق والمعلومات.

✓ المقابلة:

حيث نهدف من خلالها إلى موازنة ومطابقة المعلومات المتحصل عليها وذلك بأخذ الأصح والأكثر دقة وواقعية ليتسنى لنا فهم موضوع الدراسة.

✓ المخططات و الرسومات البيانية:

هذه الأخيرة تساعدنا بدورها في تحليل وتشخيص المشكل وتأكيد الفرضيات.

✓ المنحنيات و الجداول والصور الفوتوغرافية:

تساعدنا في تفصيل الحقائق والمعطيات وإعطاء عدة أبعاد للمشكلة كما تساعدنا في التحليل واخذ نظرة على مجال الدراسة, فهي تدعم وتكمل الملاحظة.

7-الدراسات السابقة :

ان اهمية دراسة موضوع التجهيزات العمومية و ما تحويه قد تناول بعض الدراسات من بينها :

1-مذكرة تخرج لنيل شهادة ماستر دفعة جوان 2014 تحت عنوان " التجهيزات العمومية و اثرها على الاحياء السكنية في القطاع رقم 03 بمدينة المسيلة " حيث تم دراسة اثر التجهيزات على منطقة الدراسة و الذي تمثل في تحليل استمارة استبيان وفق للمعايير و توزيع التجهيزات المعتمدة ، اذ توصل الى مجموعة من النتائج يمكن تلخيصها :

✓ التلوث السمعي(الضجيج).

✓ المشاجرات من طرف الغرباء مع اصحاب الحي.

✓ كثرة الحوادث داخل منطقة الدراسة.

✓ ارتفاع الكثافة و التجهيزات على حساب المساحات العمومية .

✓ الازدحام المروري (تدمير السكان من الحركة الميكانيكية بسبب التداخل في حركة السيارات و حركة المشاة).

ليصل في الاخير الى ان هناك قصور في النصوص التشريعية ، و المراسيم التي لا تاخذ بعين الاعتبار في وضع التجهيزات اذ اصبحت هذه الاخيرة مدججة داخل الاحياء السكنية و منه فان المنطقة المدروسة تعتبر كحي اداري جديد يخدم نطاق المدينة و ايضا كحي خدماتي .

2- مذكرة تخرج لنيل شهادة مهندس دولة تحت عنوان التوسع الافقي و اثره في توزيع التجهيزات دراسة حالة مدينة مليانة دفعة جوان 2010 حيث تم دراسة مدينة مليانة كنموذج لأحد المدن الجزائرية،

مذكرة تخرج لنيل شهادة ماستر : دراسة تحليلية للتجهيزات العمومية و اثرها على المدينة دراسة حالة مدينة تيارت

التي تعاني من عدم التوازن في توزيع المرافق العمومية ، لأن معظم مشاريعها الخاصة بالتوسعات الجديدة تهدف إلى تحقيق الاحتياج السكني بالدرجة الأولى مما يبعث على إهمال بقية المرافق العامة التي تعتبر أساس بعث الديناميكية والفاعلية في الحي، حيث توصل الى النتائج التالية :

- ✓ مركز معظم التجهيزات في القطاع الاول (مركز المدينة) بالمقارنة مع القطاعات الاخرى .
- ✓ ان مدينة مليانة لا تسجل عجزا كبيرا في التجهيزات في توزيع هذه التجهيزات اذ تتركز في القطاع الاول (مركز المدينة) مما جعل باقي القطاعات تعاني من عدة مشاكل، من جراء هذا التوزيع خصوصا اثناء قضاء مصالحهم او الترفيه عن انفسهم، وهذا ما انعكس كذلك على النسيج الحضري بظهور احياء فقيرة واخرى غنية (التمايز بين الاحياء)، بسبب تركز التجهيزات في منطقة معينة وبذلك تنحصر كل نشاطات المدينة الاقتصادية، الرياضية و الصحية في جهة واحدة .

الفصل الأول

السند النظري

- مقدمة الفصل
- مفاهيم عامة
- العوامل المؤثرة في توزيع التجهيزات
- الفاعلون و المتدخلون في انجاز التجهيزات العمومية
- الية تمويل انجاز التجهيزات العمومية
- المبادئ القانونية التي تحكم و تنظم التجهيزات العمومية
- الاطار القانوني للتجهيزات
- أدوات التجهيز بالجزائر "الشبكة النظرية للتجهيز
- خلاصة الفصل.

مقدمة الفصل:

تعد المفاهيم و التعريفات من اهم العناصر في البحث، فلها دور كبير في الاطار النظري الذي يوجه الدراسة و يبين طريقة سيرها و يحدد مبادئها ، حيث انه بدون مفاهيم و تعريفات لا يمكن الدخول الى اي بحث و لا يمكن فهم اي موضوع نريد دراسته.

وقد ارتائنا في هذا الفصل ان نعطي صورة واضحة و مبسطة حول المفاهيم التي لها علاقة وطيدة بالهدف المسطر لموضوع الدراسة ومن خلالها نعطي رؤية واسعة تشمل جميع الكلمات الرئيسية التي تشكل اساس البحث .

I مفاهيم عامة:**1. مفهوم المدينة:¹**

هي عبارة عن تصميمات مبنية على أسس رياضية، هندسية، فلسفية إيديولوجية ورمزية، والتي تعبر عن تطور الفن المعماري الذي يبرز الجماليات التي تجذب الناس، والمهابة التي تعبر عن سلطة وقوة الحكام . واليوم بعد أن وسعت المدن جاذبيتها من خلال تطور دورها الاقتصادي والاجتماعي والثقافي، فإن محاولة تحديد معنى لها في عالم متحرك باستمرار لا يمكن إلا أن يكون عملية صعبة ومعقدة، وبمقارنة المعنى ينبغي الاستناد إلى عناصر أحر كالبعد الإحصائي، الوظائف، الاجتماعي والثقافي.

2- التجهيزات :**1.2 - التجهيز:²**

هو منشأة موجهة لمجموعة من الأشخاص .
-التجهيز هو عبارة عن مساحة مشغولة او حرة او مبني أبن تجري فيه مجموعة من النشاطات المحددة .
بتنظيم و هيكل خاصة و طريقة توظيف معينة موجهة لخدمة الجميع.

2.2- العمومي:³

- ✓ هو مجموعة الاشخاص الذين يوجه اليهم المنشأة و المنتوجات
- ✓ هو مجموعة من الاشخاص المندمجة مع بعضها من مكان مفتوح للجميع او مكان خاص.

3.2- التجهيزات العمومية:⁴

تستجيب التجهيزات العمومية لهدف أساسه هو الخدمة العمومية كما تستجيب لجميع احتياجات المواطنين بصفة مجانية و لا تميز بين افراد المجتمع و لا تهدف الى الربح من خلال اداء هذه الخدمة .
التجهيزات العمومية مرتبطة بالأموال العمومية وعملية انجاز التجهيزات العمومية تكون من طرف المسيرين السياسيين و التقنيين المختصين في المجال و اثرها الاجتماعي و العمراني لديه صفة هامة في الجانب

¹ - د. خلف الله بوجمعة، العمران و المدينة، دار الهدى عين مليلة، سنة 2005، ص 67

² - Alberto zucchini . introduction à l'urbanisme opérationelle et composition urbain 1984 volume (2)

³ - قروم سفيان ، التجهيزات العمومية و اثارها على الاحياء السكنية ، مذكرة تخرج لنيل شهادة ماستر جامعة المسيلة 2014

⁴ - les équipements public et la ville : problématique du dialogue entre le projet de l'équipement et le projet urbain page 17

الديناميكي و القرار يجب ان يتخذ بالتنسيق بين مختلف الهيئات في المدينة ، و بالنسبة لاجلبية السكان فهم يعتبرون ان التجهيزات اساس الحركة في المدينة ، كما ان التجهيزات ليست لها بعد يتعلق بالحي او المدينة ، فاليوم العديد من التجهيزات لديها وظائف مختلفة (متداخلة و متكاملة احيانا) .

4.2- التجهيزات الخاصة :¹

هي تجهيزات ليست منافسة انما مكملة للتجهيزات العمومية وهدفها تقديم خدمات للسكان بصفة غير مجانية و انجاز و اختيار هذه التجهيزات لا ياخذ في اولوياته المنفعة العامة بل المنفعة الخاصة و تخضع هذه التجهيزات للضرائب ، لانها قائمة على اساس تجاري.

3- الخدمات :²

هي كل الخدمات الموجهة للسكان داخل المجال الحضري، من اجل تحسين الحياة اليومية و اعطاء المجال حركية و طابع مدني ، ويعتمد في توفير هذه الخدمات على مجموعة من المراكز و التجهيزات و هي نوعان :

1.3-خدمات القطاع العام: هي تلك التي تشرف عليها هيئات عمومية و متخصصة وذلك من حيث انشائها ، تنظيمها ، تسييرها و تمويلها ، تقدم خدمات عمومية مجانية و تختلف حسب وظيفتها و نوعها و حجمها و درجة التردد عليها .

2.3-خدمات القطاع الخاص : هي تلك المكملة لخدمات القطاع العام تعتمد في تمويلها و تسييرها على هيئات خاصة قائمة على اساس تجاري تقدم خدمات خاصة بصفة غير مجانية حسب ما يمليه القانون الخاص بها مثل : مكاتب الدراسة الخاصة ، العيادات الخاصة و المدارس الخاصة الخ

4- النسيج العمراني :³

"هو عبارة عن نظام مكون من عناصر فيزيائية تتمثل في (شبكة الطرق، الفضاء المبني، الفضاء الحر، والموقع) والتجاوب بين كل هذه العناصر تعرف بخصائص الفضاء العمراني الذي يعرف تحولات ثابتة وراجع للتطور الذي تتعرض له هذه العناصر المكونة عبر مرور الزمن والتاريخ."

¹-خيرري علي و زميليه ،دور التجهيزات العمومية لمدينة قسنطينة في التنظيم المجالي ،مذكرة تخرج لنيل شهادة ماستر جامعة قسنطينة،2009.

²-بن عزوز عاتشة، تسيير التجهيزات العمومية ،مذكرة تخرج لنيل شهادة مهندس دولة جامعة قسنطينة ،2012

³-اوجيت و زملائه ،اشكالية التوسع العمراني،مذكرة تخرج لنيل شهادة مهندس دولة جامعة المسيلة 2002

5- التوسع العمراني¹:

هو انتشار الأشكال العمرانية التي ترتبط مع تجمعات موجودة من قبل، ويجب أن تكون هناك إستمرارية لكي نستطيع الحديث عن التوسع. وهو عملية مرتبطة بالبحث عن الأشكال المادية للأجوبة المطروحة بالنسبة للطلبات الجديدة من مساحات السكن، العمل، تجهيزات، راحة... الخ والهياكل من وجهة نظر البرمجة والتموضع والتنظيم.

.II العوامل المؤثرة في توزيع التجهيزات²:

1- تباين الكثافة السكانية بين احياء التجمع:

تقع اهمية التجهيزات بقدرتها على تلبية احتياجات السكان باقل جهد وتكلفة، وهذا يتطلب ان يكون موقع التجهيز قريب من مراكز الثقل السكاني، وذلك عادة ما تكون احياء الوسط ذات كثافة سكانية عالية، ولكن كلما ابتعدنا عن مركز قلة الكثافة السكانية وكذلك قل انتشار مواقع الخدمات .

2-العوامل الطبيعية:

تتأثر مواقع التجهيزات العامة بعوامل طبيعية عديدة مثل العوامل الموضوعية (localisation) وتشمل الصفقات الجغرافية للمساحة من تضاريس ودرجة انحدار، وكذلك العوامل الموقعية (situation) وتشمل علاقة المواقع بالمنطقة المحيطة به، فمثلا وجود مساحات خضراء بالقرب من مواقع المدارس او المستشفيات امر مرغوب به ويشكل عنصر جذب لمواقع هذا التجهيزات.

3- وظيفة التجمع السكاني:

فكلما كانت وظائف التجمع اكبر كلما كان حجم القطاع المطلوب اكبر، فوجود جامعة في تجمع معين يستدعي وجود عدد مناسب من اماكن المبيت للطلبة ووجود عدد مناسب من مكاتب الخدمات الطلابية مكافئة لحجم الطلب عليها.

¹ - Alberto zuchelle . introduction à l'urbanisme opérationelle et composition urbain 1984 volume (2)

²-الشريعي احمد، دراسات في جغرافيا العمران ،الطبعة الاولى 1995م ،ص99.

4- سهولة الوصول:¹

تقاس الاهمية المكانية لاي خدمة بالمدة الزمنية اللازمة او المسافة التي يقطعها الفرد للوصول الى تلك الخدمة وبالطبع فان هذا مربوط يشبكات الطرق، فكلما كانت شبكة الطرق مخططة وموزعة بشكل جيد ساعد في سهولة الوصول الى موقع الخدمة باقل جهد واكل زمن وتكلفة.

III. الفاعلون و المتدخلون في انجاز التجهيزات العمومية:²

1-2 مديرية التجهيزات العمومية:

تقوم بإنشاء كل التجهيزات العمومية على مستوى الولاية بطلب مختلف هيئات الولاية كما أنها تقوم بمراقبة الإنجاز لهذه التجهيزات و احترام الآجال وفق دفتر الشروط كما أنها تقوم باختيار مكتب الدراسات و المقاولات عبر مناقصات وطنية و دولية، حيث يقع على عاتق هذه الإدارة إنجاز كل ما هو مرفق عمومي مهما كانت طبيعته.

2-2 مديرية التعمير و البناء:

تحاول من الناحية الإدارية مراقبة عملية التعمير بجميع أنواعها و تراقبها حسب مخططات رئيسية للتعمير PDAU و POS.

✓ تمنح جميع الرخص وشهادات التعمير.

✓ تراقب عمليات البناء حسب مطابقتها لقانون التعمير ويحدده في دفتر الشروط.

2-3 الوالي:

و هو المسؤول الأول في اتخاذ القرار في عملية الإنجاز، يمثل كل الوزارات و يمثل أيضا الدولة و له الحق في الرقابة و السير الحسن لمختلف التجهيزات العمومية، التي تخضع لسلطته و له كل الصلاحيات القانونية في مراقبتها.

2-4 المديرية المختلفة:

تلعب المديرية العمومية دورا كبيرا، في اختيار التجهيزات و كذا توزيعها على المجال و تتكفل باختيار الأرض الصالحة للتعمير تتكون من مختلف المديرية يرأسها مدير التعمير و البناء، تعقد جلسات كل شهر تقريبا لمناقشة الطلبات و تشكل من 15 قطاع :

¹-علي احمد سامر، التخطيط المكاني للخدمات الصحية في القدس الشرقية باستخدام نظم المعلومات الجغرافية، رسالة الماجستير جامعة النجاح الوطنية، فلسطين، 2003م ص26.
²-خيري علي و زملائه، دور التجهيزات العمومية بمدينة قسنطينة في التنظيم المجالي، مذكرة تخرج لنيل شهادة ماستر جامعة قسنطينة 2009.

مذكرة تخرج لنيل شهادة ماستر : دراسة تحليلية للتجهيزات العمومية واثرها على المدينة دراسة حالة مدينة تيارت

- 1- مدير التعمير و البناء...رئيسا
- 2- مدير أملاك الدولة أو ممثله
- 3- مدير المصالح الفلاحية أو ممثله
- 4- مدير التنظيم و الشؤون العامة أو ممثله
- 5- مدير التخطيط و التهيئة العمرانية أو ممثله
- 6- مدير الصناعة و المناجم أو ممثله
- 7- مدير الثقافة أو ممثله
- 8- مدير السكن و التجهيزات العمومية أو ممثله
- 9- مدير الآثار أو ممثله
- 10- مدير النقل أو ممثله
- 11- مدير الوكالة المحلية لمسح الأراضي أو ممثله
- 12- مدير الأشغال العمومية أو ممثله
- 13- مدير السياحة و الصناعات التقليدية أو ممثله
- 14- رؤساء الدوائر.
- 15- رؤساء المجالس الشعبية

2-4-1 اختيار الأرض و توزيع التجهيزات:

إن اختيار الأرض اللازمة لإقامة أي مشروع أمر في غاية الأهمية فهي تعتبر المرحلة الأولية التي تهدف إلى إلقاء الضوء على ملامح المشروع و تصوره، و اختيار الأرض هو نقطة انطلاق لأي مشروع، و كانت من قبل لجنة التهيئة و التعمير هي المسؤولة عن ذلك و تتواجد على مستوى كل دائرة، و بصدور القرار رقم 242/05 المؤرخ في 27 فيفري 2005 الذي يتضمن إنشاء لجنة اختيار الأرض أصبحت هي المسؤول الأول عن ذلك و مقرها مديرية التعمير و البناء و هي لها علاقة بكل ما يخص العمران.

2-4-2 مهام لجنة اختيار الأرض:

لجنة مهام عديدة تتمثل في:

- ✓ تحديد ملائمة المشروع حيث يدرس، هل هذا المشروع يساعد على ترقية العمران في المنطقة؟ و اذا كان تأثيره عليها تأثير إيجابيا أو سلبيا فمثلا القيام بإنشاء منطقة صناعية في وسط المدينة يخلق أضرارا أكثر من المنفعة، لذا تحاول اللجنة اختيار مناسب للمشروع.
- ✓ التحقق من مدى مطابقة الاختيار للقواعد العامة للتهيئة و التعمير و كذا مطابقتها لأدوات التعمير PDAU و POS و يبقى عمل اللجنة و اختيار الأرض المناسبة لقيام المشروع، و كل هذا لفائدة المواطن بالدرجة الأولى حيث تطرح اللجنة تساؤلات على المشروع، هل يخدم سكان هذه المنطقة؟ هل يساهم في تنمية المنطقة؟ فالموقع الجيد لابد من توفر شروط به:
- ✓ ارتباطه بمختلف الشبكات (الطرق، الصرف الصحي، تزويد بماء الشرب...).
- ✓ تكاليف الأرض تكون معقولة لقيام المشروع.
- ✓ استفاء المشروع لجميع شروط التعمير.
- و خلال اجتماع اللجنة تقوم بطرح تساؤلات و تجيب عليها مختلف المديرات .
- ✓ هل الأرض ملكية عمومية أو خاصة؟
- ✓ هل هي فلاحية أو شاغرة أو مشغولة من استخدام آخر؟
- ✓ هل هي ارتفاع؟
- ✓ هل هي معرضة للأخطار الطبيعية؟
- و بعد هذا تقوم اللجنة بالموافقة أو الرفض على اختيار الأرض المخصصة للمشروع و ذلك بعد الاطلاع الميداني.
- أ- مراحل عمل اللجنة:
- يمر عمل اللجنة بمراحل تتمثل في:
- ✓ المرحلة الأولى: استلام طلبات المشاريع و يكون الملف مرفقا بطلب يوضح صاحب المشروع فيه نوع المشروع هوية المشروع (المساحة و السكان...)
- ✓ المرحلة الثانية: دراسة أولية حيث يقوم المكتب بإحضار الطلبات و القيام بدراسة مدى ملاءمتها مع قواعد التعمير PDAU و POS

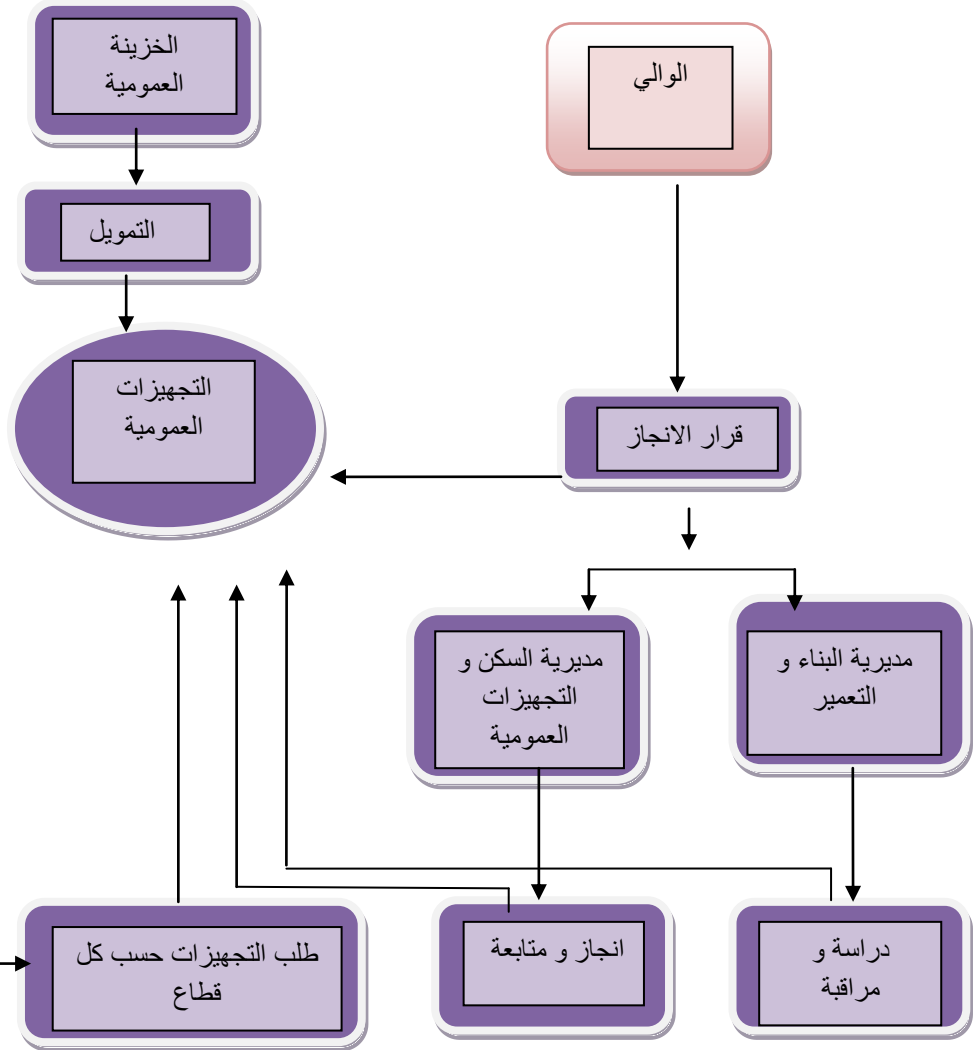
✓ المرحلة الثالثة: يقوم مكتب التهيئة العقارية بإرسال رسائل للأشخاص المعنيين و ذلك من أجل

القيام باجتماع لاختيار الأرض

✓ المرحلة الرابعة: بعد الاجتماع تقوم اللجنة بخرجة ميدانية لها نية القطع بعد الموافقة الأولية في

الاجتماع و بعد المعاينة الميدانية تمنح الموافقة أو ترفض

-مديرية التعمير و البناء
-مدير املاك الدولة
-مدير المصالح الفلاحية
-مدير التنظيم و الشؤون العامة
-مدير التخطيط و التهيئة العمرانية
-مدير الطاقة و المناجم
-مدير الثقافة
-مدير السكن و التجهيزات العمومية
-مدير الاثار
-مدير النقل
-مدير الوكالة المحلية
-لمسح الاراضي
-مدير الاشغال العمومية
-مدير السياحة
-رؤساء الدوائر
-رؤساء المجالس الشعبية



المصدر: من انجاز الطالبة 2015

IV. آلية تمويل إنجاز التجهيزات العمومية:¹

تقوم مديريةية التجهيزات العمومية بإنجاز البرامج بطلب من القطاعات التي تقوم بالعمل على تقدير مالي لقيمة التجهيزات في كل قطاع وتقوم بعمل تقرير تقدمه للأمين العام للولاية، يتم تحديد المبالغ المالية حسب كل قطاع بعد ذلك يقوم الوزير المعني بإرسال قرار التمويل متماشيا مع ما تحدده اللجنة المركزية لكل ولاية بعد ذلك يأتي دور المجالس الشعبي البلدي والمحاسب البلدي. البلدية وعن طريق المداورات تقبل نهائيا قائمة المشاريع مع المبالغ المالية، في إطار المخطط البلدي.

يتم تمويل المشاريع عن طريق نفقات سنوية وتوزع حسب مختلف القطاعات الاقتصادية وتماشى وفق رزنامة مفتوحة من طرف المجلس التنفيذي للولاية، تسلم الاموال بعد ذلك من قبل الوزارة المالية و ترسل الأموال إلى كل ولاية ومن جهته الوالي وذلك في مطلع كل سنة قبل 20 جانفي تنجز القرارات الخاصة بالتمويل المالي، المشاريع المكونة للمخطط البلدي، وغالبا و غالبا ما يكون تمويل المشروع غير محكم من طرف الإدارة المعنية بذلك، وعليه البلدية أو الولاية تكون مطالبة من طرف الوزارة المعنية، بإعادة النظر بواسطة التقييم المالي للمشاريع مما يؤدي إلى تأخر الإنجاز ويمكن تقسيم التجهيزات حسب القطاعات، وتأثيرها وحسب الميزانية المعطاة لكل قطاع، فالتجهيزات التي لها بعد محلي تدخل في المخطط البلدي للتنمية مثل المدارس.

أما التجهيزات التي لها بعد جهوي تدخل في البرامج اللامركزية للقطاعات، مثل: إنشاء مجموعة من التجهيزات، ويتم تبليغ البرنامج بقرار ويتم توزيع ترخيصات للبرامج من طرف وزير المالية في شكل قطاعات جزئية ويشمل محتوياتها في ملاحق.

أما التجهيزات المكلفة والتي لها بعد وطني وعالمي تمول من طرف الدولة مباشرة وتدخل في مخطط التسيير المركزي، ويتم اتخاذ التدابير المتعلقة بالتجهيز بالنسبة للإدارات المختصة والمؤسسات المستقلة ماليا من طرف وزير المالية.

¹ - مستور مارية وزميلتها، التجهيزات العمومية وتنظيم المجال بمدينة الاغواط، مذكرة تخرج لنيل شهادة مهندس دولة، جامعة قسنطينة 2010 .

مذكرة تخرج لنيل شهادة ماستر : دراسة تحليلية للتجهيزات العمومية واثرها على المدينة دراسة حالة مدينة تيارت

V. -المبادئ القانونية التي تحكم و تنظم التجهيزات العمومية :¹

حتى يحقق التجهيز المصلحة العامة لجميع المنتفعين فقد قامت مبادئ اجمع عليها كل المختصين و استقرت في أحكام القضاء و هذه المبادئ يمكن تقسيمها إلى:

1.4 مبدأ انتظام سير التجهيز العمومي :

يقضي هذا المبدأ بجمية استمرار التجهيز العمومي بشكل منتظم طالما انه يقدم خدمة للمواطن تعتبر أساسية لإشباع حاجات عامة لا يمكن بأي حال من الأحوال الاستغناء عنها. ومن هذا المنطلق فأى توقف أو أي خلل في المرافق العامة يؤدي إلى شلل الحياة العامة في الدولة.

2.4 مبدأ المساواة أمام التجهيز :

يسمح هذا المبدأ بإعطاء الطابع السيادي للتجهيز و هو ما يؤدي إلى احترام وظيفته التي تقدم خدمات عامة يتساوى عليها جميع المنتفعين و يعرف هذا المبدأ بمبدأ مجانية التجهيز العمومي. على انه لا يقصد بلفظ المجانية المعنى الحرفي للكلمة بل المقصود بها أن يتساوى جميع المواطنين في الانتفاع به.

إلا أن السياسة التي انتهجتها الجزائر في إنشاء و تسيير التجهيزات تبقى سليمة و صريحة على الأوراق إلا أن الجانب التطبيقي في إنشاء هذه التجهيزات يعتمد على مبدأ الأولوية و السبب الأساسي يبقى في التمويل ، حيث أن الاهتمام الأكبر للدولة يعتمد على الإسكان ليأتي التجهيز في المرتبة الثانية .

VI. -الاطار القانوني للتجهيزات:²

تعد القوانين التي تضبط التجهيزات كثيرة و يصعب حصرها، لأنها قطاعية أي أن كل قطاع له قوانين تضبطه لكن هذا لا يمنع من رصد النصوص الآتية و المتعلقة في مجملها بإنشاء و تسيير التجهيزات و هي على الترتيب الزمني تشمل على:

- ✓ قانون رقم 10/11 المؤرخ في 22 يونيو 2011 المتعلق بالبلدية .
- ✓ قانون رقم 12/07 المؤرخ في 21 فيفري 2011 المتعلق بالولاية .
- ✓ قانون رقم 25/90 المؤرخ في 18/11/1990 المتضمن التوجيه العقاري.

¹ - مستور مارية وزميلتها،التجهيزات العمومية وتنظيم المجال بمدينة الاغواط،مذكرة تخرج لنيل شهادة مهندس دولة ، جامعة قسنطينة 2010
² - قروم سفيان ، التجهيزات العمومية و اثارها على الاحياء السكنية ، مذكرة تخرج لنيل شهادة ماستر جامعة المسيلة 2014

مذكرة تخرج لنيل شهادة ماستر : دراسة تحليلية للتجهيزات العمومية و اثارها على المدينة دراسة حالة مدينة تيارت

- ✓ قانون رقم 30/90 المؤرخ في 18/12/1990 المتعلق بالأملاك الوطنية.
- ✓ مرسوم تنفيذي رقم 45/91 المؤرخ في 23/11/1991 الذي يحدد شروط إدارة الأملاك الخاصة و العامة التابعة للدولة و تسييرها و يضبط كفياتها .
- ✓ قانون 90-29 المؤرخ في 01/12/1990 المعدل والمتمم بالقانون رقم 05/04 المؤرخ في 04/08/2004 المتعلق بالتهيئة و التعمير .
- ✓ القانون رقم 597/93 المؤرخ في 27/02/1993 المتعلق بنفقات التي بموجبها يمول مشروع انجاز التجهيزات من طرف ميزانية الدولة .
- ✓ قانون رقم 08/02 المؤرخ في 02 ماي 2002 المتعلق بشروط إنشاء المدن الجديدة و يهدف إلى :
- ✓ -انجاز عمليات المنشآت الأساسية الضرورية للمدينة لحساب الدولة .
- ✓ قرار رقم 242/05 المؤرخ في فيفري 2005 الذي يتضمن إنشاء لجنة اختيار الأراضي.

VII . أدوات التجهيز بالجزائر "الشبكة النظرية للتجهيز"¹.

- تمهيد:

تختلف أنواع التجهيزات التي يحتاج إليها ساكن المدينة حسب خدماتها وأهميتها في حياته اليومية مما أدى إلى صعوبة تحديد التجهيزات الضرورية لها، لذا جاء قرار وزارة التعمير والبناء في سنة 1995م بوضع دليل موحد يسمح بإنشاء التجهيزات على المستوى الوطني، حيث قامت بتكليف مكتب دراسات **CNERU** للقيام بذلك، حيث تضمن هذا الدليل مجموعة من المقاييس النظرية التي تسمح بتحديد نوع وحجم التجهيز الضروري لكل مدينة مع الأخذ بعين الاعتبار عدد سكانها.

مفهومها: هي مجموعة شروط وقوانين تستند على التجهيزات المهيكلة للمجال الحضري، موضوعة وفقا لعدة معايير تسمح بخلق تجهيز معين، في منطقة معينة. كما تمتاز هذه الشبكة بطابع المرنة لأن مواصفاتها عبارة عن مؤشرات مبدئية يمكن التعامل معها بحسب طبيعة المدينة.

وظيفتها: تقدم بالنسبة لكل تجهيز المساحة الضرورية المقدرة بالمتر مربع للفرد الواحد، ومتوسط مساحة وحدة كل تجهيز.

✓ . تحدد عتبة ظهور كل تجهيز.

¹ - مستور مارية وزميلتها، التجهيزات العمومية وتنظيم المجال بمدينة الاغواط، مذكرة تخرج لنيل شهادة مهندس دولة ، جامعة قسنطينة 2010

✓ . تراعي الحاجات الأساسية لكل وحدة تخطيطية.

أهدافها :

- بعد بشري: هو ضمان توفير أفضل خدمة ممكنة للسكان وبأداء جيد.
- بعد مجالي: خلق نوع من الديناميكية في المجال الحضري.
- تحقيق مبدأ العدالة في توزيع التجهيزات مجاليا وسكانيا.
- بعد تقني.

6-1- أسس تصميم الشبكة النظرية للتجهيز:

تعتمد الشبكة في تصنيفها للخدمات على ما يلي:

- ✓ حجم المدن وقدراتها.
 - ✓ وظيفة المركز (وظيفة إدارية، سياسية، صناعية).
 - ✓ نوعية التجهيز ومستوى خدمته ومجال نفوذه
 - ✓ مستوى الوحدة التخطيطية (وحدة قاعدية، وحدة جوارية، حي
 - ✓ حجم السكان: اعتمادا على حجم السكان قسمت المدن على النحو التالي:
 - مدينة ذات 12000 نسمة: تطبق على مدينة عدد سكانها بين 5000 و 25000 نسمة.
 - مدينة ذات 35000 نسمة: تطبق على مدينة عدد سكانها بين 25000 و 50000 نسمة.
 - مدينة ذات 100000 نسمة: تطبق على مدينة عدد سكانها بين 50000 و 150000 نسمة.
 - مدينة ذات 200000 نسمة: تطبق على مدينة عدد سكانها بين 150000 و 250000 نسمة.
 - مدينة ذات 300000 نسمة: تطبق على مدينة عدد سكانها بين 250000 و 350000 نسمة.
- وهناك مدن تعداد سكانها يفوق 350000 نسمة حيث يعتبرها المخطط النظري للتجهيز حالات خاصة ولها دليل خاص

6-2- منهجية تصميم الشبكة النظرية للتجهيز:

تبعا لطبيعة ومستوى خدمة مختلف الهياكل والمؤسسات الحضرية تم ترتيبها في تدرج هرمي بحيث يؤخذ بعين الإعتبار عدة معايير أهمها:

6-2-1 من الأصغر إلى الأكبر

تتجسد مثلاً في ميدان التجهيزات الرياضية من أقل مستوى كساحة اللعب إلى أعلى مستوى كالملاعب الأولمبية أو المركبات الرياضية.

6-2-2 من التركيز إلى الانتشار

يعتمد هذا المبدأ أساساً على مجال نفوذ خدمة كل تجهيز فمثلاً نجد؛ تجهيزات أكثر تركز مثل المدارس الابتدائية لأن مجال نفوذها محدود بكل وحدة قاعدية، وتجهيزات منتشرة مثل الثانويات والجامعات لأن مجال نفوذها أوسع.

6-2-3 من الأبسط إلى المعقد

يتجسد هذا المبدأ في التجهيزات التي تقدم خدمات ذات مستوى بسيط كقاعة علاج والتي تقدم خدمات الوقاية والمعاينة الصحية، والتجهيزات ذات الخدمات المعقدة مثل المستشفيات ذات التخصصات المتعددة والعمليات الجراحية المعقدة.

6-3 معايير الشبكة النظرية للتجهيز:

6-3-1 التجهيزات التعليمية

✓ التعليم الابتدائي:

قسمت المؤسسات الابتدائية إلى أربعة أصناف أ، ب، ج، د، إذ تختلف هذه الأخيرة من حيث عدد الأقسام، عدد التلاميذ، المساحة العقارية. كما هو موضح في الجدول رقم (01)

الجدول رقم (01): مؤسسات التعليم الابتدائي حسب الشبكة النظرية للتجهيز

الاصناف	عدد الاقسام	عدد التلاميذ	المساحة المبنية م ²	المساحة الشاغرة م ²	المساحة العقارية م ²	قدرة الاستيعاب
أ	3	36	553	900	1453	108
ب	6	36	1003	1500	2503	216
ج	9	36	1474	1500	2974	324
د	12	36	1896	1500	3396	432

المصدر: الشبكة النظرية للتجهيز 1995

مذكرة تخرج لنيل شهادة ماستر : دراسة تحليلية للتجهيزات العمومية واثرها على المدينة دراسة حالة مدينة تيارت

. يجب أن لا تتعدى المسافة بين المدرسة و مسكن الطفل 400م.
 (أ، ب، ج، د تمثل أحجام المؤسسات حسب عدد الحجرات).
 ✓ التعليم المتوسط:

الجدول رقم (02) : مؤسسات التعليم المتوسط حسب الشبكة النظرية للتجهيز

الاصناف	عدد التلاميذ	المساحة المبنية م ²	المساحة الشاغرة م ²	المساحة العقارية م ²
القاعدة 3	324	1437	1532	2960
القاعدة 4	432	1738	1142	2880
القاعدة 5	540	1965	1634	3600
القاعدة 6	648	2332	1988	4320
القاعدة 7	826	2687	2353	5040

المصدر: الشبكة النظرية للتجهيز 1995

✓ التعليم الثانوي:

. تنجز ثانويتين لكل 33000 نسمة بمساحة وحدة تقدر ب 44000 م² ، نصيب الفرد 0,66 م² /الفرد.

. تنجز متقنة لكل 100000 نسمة بمساحة وحدة تقدر ب 25000 م²، حيث بلغ نصيب الفرد 0,25 م²/للفرد.

✓ التعليم العالي :

✓ الجامعة:

تنجز الجامعات حسب الخريطة الجامعية وتمثل نسبة 6.3 طالب لكل 100 ساكن وبمساحة تقدر ب 50 م² لكل طالب.

✓ المعاهد الوطنية للتعليم العالي:

تقدر المساحة المبنية للمعهد ب 6700 م² أما المساحة العقارية الكلية فقد قدرت ب 10000 م².

✓ التكوين المهني:

CEP د 300 مقعد تحتل مساحة تتراوح ما بين 4771 م² إلى 4800 م².

CEP د 400 مقعد تحتل مساحة تتراوح ما بين 6793 م² إلى 6800 م².

6-3-2 التجهيزات الصحية:

✓ المستشفى:

هناك نوعان هما :

- مستشفى مخصص ل 60000 نسمة يضم 120 سرير.
- مستشفى مخصص ل 100000 نسمة يضم 240 سرير، بمساحة وحدة تقدر ب 15000 م² ونصيب الفرد 0.15 م² / الفرد .
- أما في حالة المدن الصغيرة فتخصص لها المستشفيات التي تحتوي على 60 إلى 70 سرير.

✓ قاعة متعددة الخدمات:

تنجز قاعة متعددة الخدمات لكل 33300 نسمة بمساحة وحدة تقدر ب 1500 م² حيث قدر نصيب الفرد ب 0.045 م² / الفرد.

✓ قاعة العلاج:

وهي تنجز لكل 1200. 5000 نسمة بمساحة 800 م² حيث قدر نصيب الفرد 0.07 م² / الفرد. كما يجب أن يتوفر:

- ✓ صيدلية لكل 6000 نسمة.
- ✓ طبيب أسنان لكل 5000 نسمة.
- ✓ طبيب عام لكل 1200 نسمة.
- ✓ ممرضة لكل 350 نسمة.

6-3-3 التجهيزات الإدارية

لا يخضع إنجاز المؤسسات الإدارية لمعايير نظرية محددة .

- ✓ البلدية: لا تقل مساحة البلدية الواحدة عن 2600 م².
- ✓ مركز البريد: ينجز مركز بريدي لكل 5000 نسمة إلى 100000 نسمة بمساحة 1200 م².
- ✓ المحكمة: تنجز لكل 100000 نسمة بمساحة تقدر ب 2500 م².

6-3-4 التجهيزات الرياضية:

الجدول رقم (03) التجهيزات الرياضية حسب الشبكة النظرية للتجهيز

نوع التجهيز	عدد السكان نسمة	المساحة م ²	نصيب الفرد م ² /الفرد
قاعة متعددة الرياضات	100000	7000	0.07
قاعة متعددة الرياضات	33000	3500	0.106
قاعة رياضة	33000	1500	0.045
مسبح 25 م	100000	2000	0.020
مسبح 25 م	33000	900	0.027
ملعب 8/6 أروقة	100000	30000	0.3
فضاء للعب	100000	800	0.008
ملعب كرة القدم الجواري	10000	/	/
دار شباب	33000	1685	0.051

المصدر: الشبكة النظرية للتجهيز 1995

6-3-5 التجهيزات الثقافية والسياحية:

✓ دار الثقافة: تنجز لعدد سكان بلغ 100000 نسمة بمساحة 4196 م² ونصيب الفرد قدر بـ 0.042 م²/الفرد.

✓ مركز ثقافي: ينجز لكل 33300 نسمة بمساحة 1400 م² و قدر نصيب الفرد بـ 0.042 م² للفرد.

✓ سينما: تنجز لكل 100000 نسمة بمساحة 3000 م² حيث قدر نصيب الفرد بـ 0.03 م² للفرد تضم 1000 مقعد.

✓ فندق: ينجز لكل 100000 نسمة فندق 300 سرير.

6-3-6 التجهيزات الدينية:

✓ المسجد: ينجز لكل 20000-30000 نسمة أي:

- 1 م لكل مصلي.

- 1م² لكل 5 ساكن أي 0.2م² لكل ساكن.

✓ المقبرة: نصيب الفرد 2م²/الفرد

- مساحة الوحدة تقدر بـ 200000 م².

6-3-7 التجهيزات الأمنية

✓ مركز الشرطة : ينجز مركز لكل 20000-30000 ساكن بمساحة 700 م².

✓ أمن حضري: ينجز لكل 33300 نسمة بمساحة وحدة تقدر بـ 1000 م² ويقدر نصيب الفرد بـ

0,03م²/الفرد.

✓ حماية مدنية: تنجز لكل 33300 نسمة بمساحة تقدر بـ 666 م² ويقدر نصيب الفرد بـ

0,02م²/الفرد.

6-3-8 التجهيزات التجارية

✓ سوق مغطى: ينجز لكل 20000-30000 نسمة بمساحة 2000 إلى 3000 م²

الخلاصة:

من خلال دراستنا لهذا الفصل نستنتج اهمية التجهيزات العمومية التي لها مكانة خاصة داخل المجال الحضري، اذ تعد ثاني الاولويات بعد السكن، من خلال تقديمها لخدمات مجانية لكل افراد المجتمع على اختلاف أنواعها و خدماتها، تشرف على انجازها و تسييرها و تمويلها الدولة.

حيث تنشأ هذه التجهيزات وفق معايير وأسس حددت في الشبكة النظرية للتجهيز معتمدة على نصيب الفرد و عدد السكان لضمان التوزيع الامثل لهذه التجهيزات.

الفصل الثاني

دراسة تحليلية لمدينة تيارت

- مقدمة الفصل
- الدراسة الطبيعية
- الدراسة الجيولوجية
- الدراسة السكانية و الاقتصادية
- الدراسة العمرانية
- خلاصة الفصل

مقدمة الفصل:

تعتبر الدراسة التحليلية من أهم الدراسات التي تساعد على تشخيص المشاكل التي تعاني منها المدينة, كما تعتبر المرجع الرئيسي في تحديد العناصر الأساسية للمشاريع العمرانية المقترحة لذا سنتعرض في هذا الفصل إلى إعطاء نظرة شاملة عن مدينة تيارت وهذا بمعرفة خصائصها الطبيعية ومدى أهميتها وتأثيرها على مختلف عمليات التهيئة، ودراسة المحتوى البشري الذي يعتبر ضرورة حتمية لمعرفة التطور العمراني بها، حيث تركز على معرفة حجم السكان ومعدل النمو، بالإضافة إلى التركيبة الاقتصادية التي تساعد في تحديد نسبة العمالة والبطالة لغرض معرفة المستوى الاجتماعي للسكان، و معرفة نمط المباني وحالتها ودراسة مختلف الشبكات والهياكل القاعدية , كل هذا يساعدنا على تشخيص الوضعية الحالية للمجال والعلاقة التي تربط بين الإنسان والوسط الذي يعيش فيه وكذا المظهر العام لمدينة تيارت.

1 - تقديم الولاية :

1-1 الموقع الجغرافي :

تحتل ولاية تيارت موقعا جغرافيا هاما، حيث تعتبر احدى اهم عواصم الهضاب العليا الغربية تبعد عن الجزائر العاصمة بموالي 290 كلم حيث تقدر مساحتها ب 20673 كلم²، و ذات تعداد سكاني قدره 846532 نسمة، هي ذات طابع فلاحي رعوي بحيث تعتبر اكبر الولايات المنتجة للحبوب بالاضافة الى اشتهارها بتربية الخيول حيث انها تتكون من 14 دائرة و 42 بلدية اكبرها بلدية تيارت فهي تحتل موقع استراتيجي يحدها من:

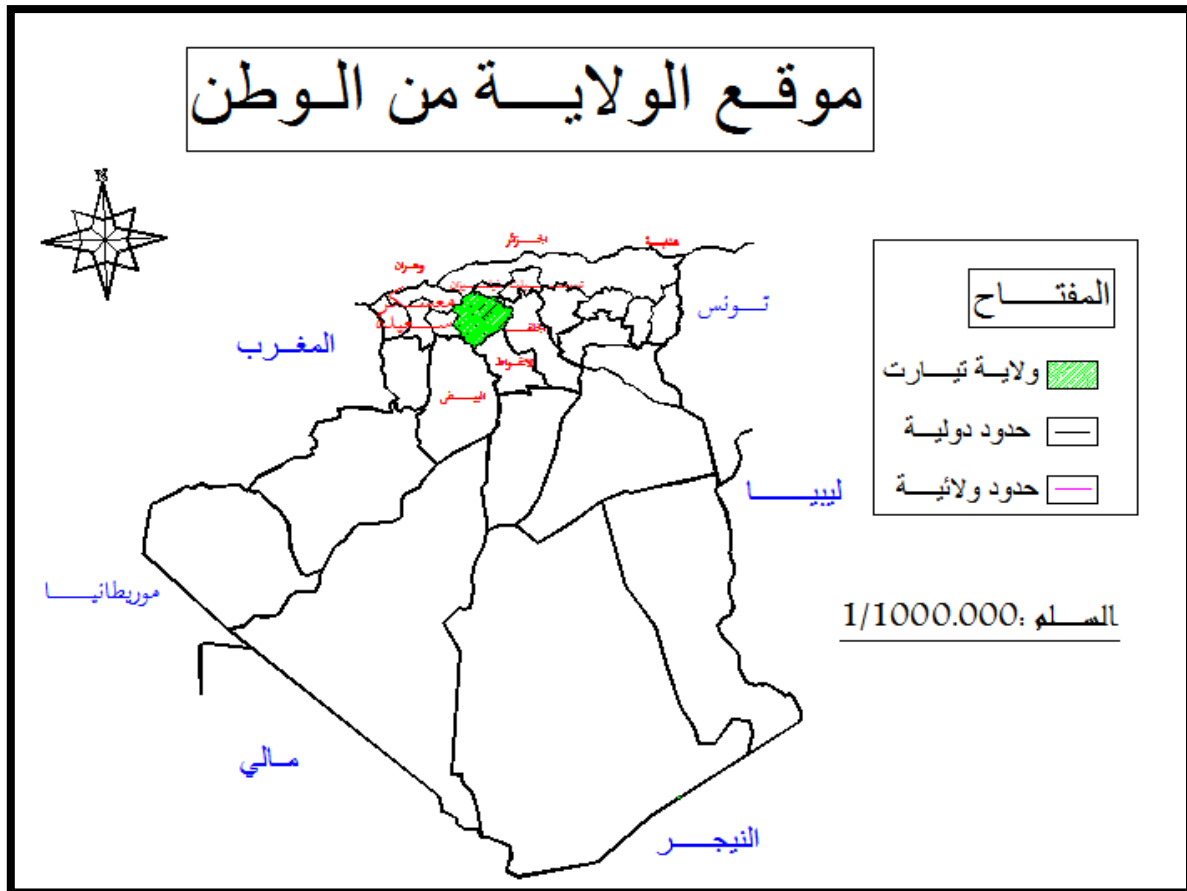
-الشمال : ولايتي تيسمسيلت و غيليزان

-الجنوب : الاغواط و البيض

-الغرب : معسكر و سعيدة

الشرق : ولاية الجلفة

خريطة قم (01): موقع الولاية بالنسبة للوطن



المصدر : مديرية التهيئة و التعمير 2012

مذكرة تخرج لنيل شهادة ماستر : دراسة تحليلية للتجهيزات العمومية واثرها على المدينة دراسة حالة مدينة تيارت

2 - أصل التسمية :

تستمد تيارت تسميتها من تيهرت او تاهرت و هي كلمة بربرية معناها " اللبوة " و يقول عليها ياقوت الحموي في معجم البلدان ان تاهرت اسم لمدينتين متقابلتين باقصى المغرب و هي مدينة كثيرة الضباب و الامطار حتى ان الشمس قل ان ترى بها و ذكر لها اربعة ابواب و هي باب الصفا ، باب المنازل، باب الاندلس، باب المطاحن ، وهي واقعة على نهر يأتيها في جهة القبلة يسمى نهر مينا و اشهر ثمارها السفرجل ، و هذا لا يمنعنا من ذكر ان مدينة تاهرت عرفت عدة اسماء منها : المعصومة، عراق المغرب ، تاهرت العليا و تاهرت السفلى ، و اخيرا تاقدمت .

3- الدراسة الطبيعية :

تعتبر المميزات الطبيعية لأي مدينة عاملا أساسيا لما لها من تأثير على حركية وحيوية التجمعات العمرانية وعلى سيرها.

3-1 الموقع و الحدود :

تقع مدينة تيارت و التي هي عاصمة الولاية في الهضاب العليا الغربية بين السلسلة التلية شمالا و السلسلة الأطلسية جنوبا اذ يحدها من :

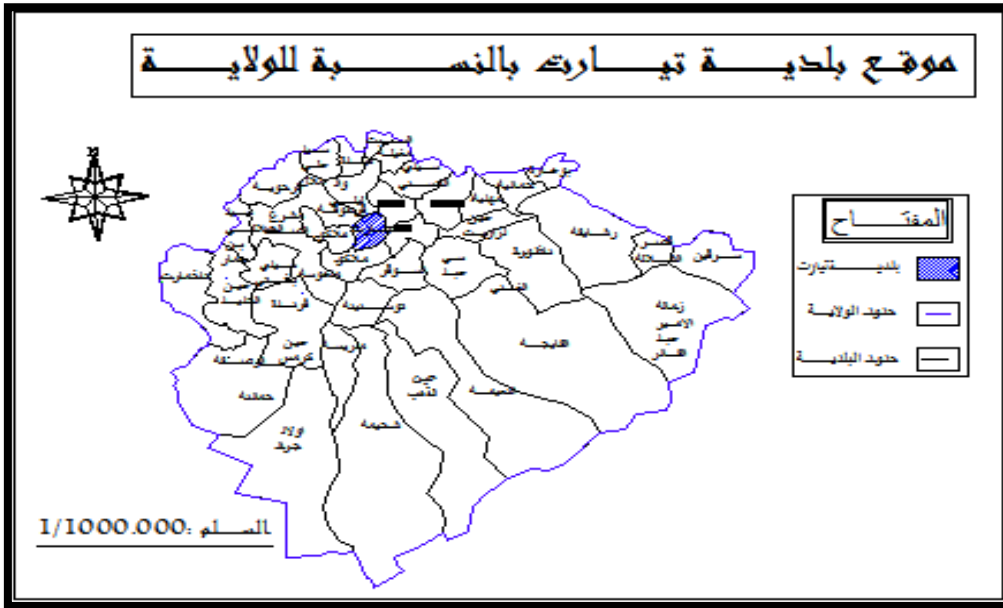
-الشمال : بلدية واد ليلي

-الجنوب : دائرة مدروسة

-الشرق: دائرة الدحموني و دائرة السوقر

-الغرب: بلدية قرطوفة و دائرة الرحوية.

خريطة قم (02): موقع بلدية تيارت بالنسبة للولاية



المصدر: مخطط الهيئة الولائي 2012

3-2 الطبوغرافيا :

3-2-1 الهضاب و السهول:

تقع مدينة تيارت فوق هضبة تشكل امتداد لسهل سرسو لا يتعدى ارتفاعها 1000 متر عن سطح البحر.

3-2-2 الانحدارات:

مدينة تيارت تمتاز بالانحدارات كلما اتجهنا شمالا وتنخفض في الاتجاهات الأخرى مما جعلها تتموضع على منطقة

تمتاز بمجموعة من الخصائص الطبوغرافية التي لا تشكل عائقا على مستوى النسيج العمراني .

4- الدراسة الجيولوجية :

مجال الولاية محدد بانماط جيومرفولوجية مختلفة :

- في الشمال : جبل قزول يتضمن طبقات ميوسان

- في الجنوب الغربي ، سطح تيارت يحدد بسلسلة من حبيبات متكونة من الجير و طبقات بيليوسان.

و الطبقات سالفة الذكر تتكون من مختلف العناصر (رمل ، حجارة ... الخ) ذات احجام كبيرة هذا الحجم يتغير

وفق طبوغرافية المنطقة.

✓ المياه السطحية:

الشبكة الهيدروغرافية للمدينة كثيفة حيث ان تيارات المياه تعطي جريان سطحي غير منتظم على اساس هطول الامطار. هذه مجاري المياه الصغيرة في نفس الوقت تصب في مجريين اساسيين : واد مينا في الغرب و نحر واصل في الشرق.

✓ المياه الجوفية :

الهيكل الصخري للمنطقة لايسمح بانتعاش خزانات المياه الجوفية. تشكيلات الميكوسان تحتوي على مستويات منخفضة وطبقات المياه الجوفية التي تطفو تتغذى من التساقط اين تتواجد على سفح جبل قزول "عين الكرمة و عين الجنان " مع ذلك يوجد برك صغيرة مختلفة من حيث الهيكله (انزلاق، انخفاض) منفصلة بالطين بشكل عشوائي و تتجمع في حفر (10الى15م)

4-1- الخصائص المناخية للمنطقة :

يعد المناخ من احد العوامل الهامة المؤثرة في نشأة المدينة وفي اتجاه محاور نموها خاصة هندسة مبانيها وطرقها وبعض الاستخدامات الأخرى بها كم له تأثير مباشر على نوعية المشاريع و الأنشطة هذه الاخيرة تتأثر بدرجة الحرارة و تساقط الامطار و الثلوج .. إلخ , و باتالي النشاطات التي تتطلب جو حار لا يمكن إقامتها في جو بارد و العكس صحيح لذا يجب دراسة المناخ لمعرفة نوعية التهئات و الانشطة التي تتلائم مع المناخ المحلي . و من دراستنا للخصائص المناخية لمدينة تيارت فإن المدينة تخضع إلى مناخ شبه قاري ، حار جاف صيفا وبارد ممطر شتاء.و العوامل المناخية الاساسية :الحرارة و التساقط تلعب دورا مهما فب انتظام و حماية او تدهور النظمة الايكولوجية .

4-1-1-1- الحرارة:

جدول رقم (04) : متوسط درجات الحرارة (الشهرية والسنوية) لمدينة تيارت 2008

الشهر	جانفي	فيفري	مارس	أفريل	ماي	جوان	جويلية	أوت	سبتم	أكتوبر	نوفمبر	ديسمبر	العام
المتوسط الأدنى(د°)	1,7	2,8	4,10	6,8	10,2	14,5	18,8	19,2	15,6	10,6	6,0	2,8	9,4
المتوسط الأعلى(د°)	10,4	11,1	14,0	17,5	22,0	27,5	33,0	32,9	27,8	21,3	14,6	10,4	20,12
الأدنى+الأعلى\2(د°)	6,05	6,95	9,05	12,15	16,1	21,0	25,9	26,0	21,7	15,95	10,3	6,6	14,81
القيمة الشهرية (د°)	8,7	8,3	9,9	10,7	13,8	13	14,2	13,8	12,2	10,7	8,6	7,6	12,46
القيمة السنوية (د°)	19,95												

المصدر: المخطط التوجيهي للتنهية والتعمير لبلدية تيارت 2008

من الجدول نستنتج انه يوجد فصلين واضحين خلال السنة واحد بارد والآخر حار، حيث أن الفصل الحار يبدأ من ماي إلى غاية أكتوبر والآخر بارد من نوفمبر حتى أفريل.

درجة الحرارة الشهرية المتوسطة (14,81°) خلال شهر نوفمبر حتى أفريل وتزداد خلال الفترة ما بين ماي حتى أكتوبر حسب ماهو مبين في الجدول .

درجة الحرارة الدنيا تظهر في ثلاثة أشهر متعاقبة في فصل الشتاء (ديسمبر، جانفي وفيفري)، وتكون البرودة القصوى في شهر جانفي تصل إلى (1,7°). أما خلال فترة نوفمبر حتى مارس يكون متوسط الحرارة ضعيف ويتحسن في شهر أفريل.

4-1-2- التساقط :

يمثل التساقط عاملا مهما في تخطيط المشاريع العمرانية إذ عن طريق دراسة معدلات التساقط يمكننا معرفة طرق تخطيط وإنشاء الشبكات المختلفة وكذلك كيفية توجيه البنايات، والخدمات وأحيانا يكون عاملا رئيسيا في تدمير التربة والانجراف (التعرية في حالة انعدام الغطاء النباتي) الأمر الذي يؤدي إحداث تغيير في المناظر الطبيعية.

✓ الأمطار:

إن لهذه الدراسة أهمية كبيرة، خاصة في معرفة كمية المياه رغم أن حجم التساقط يتغير من سنة لأخرى

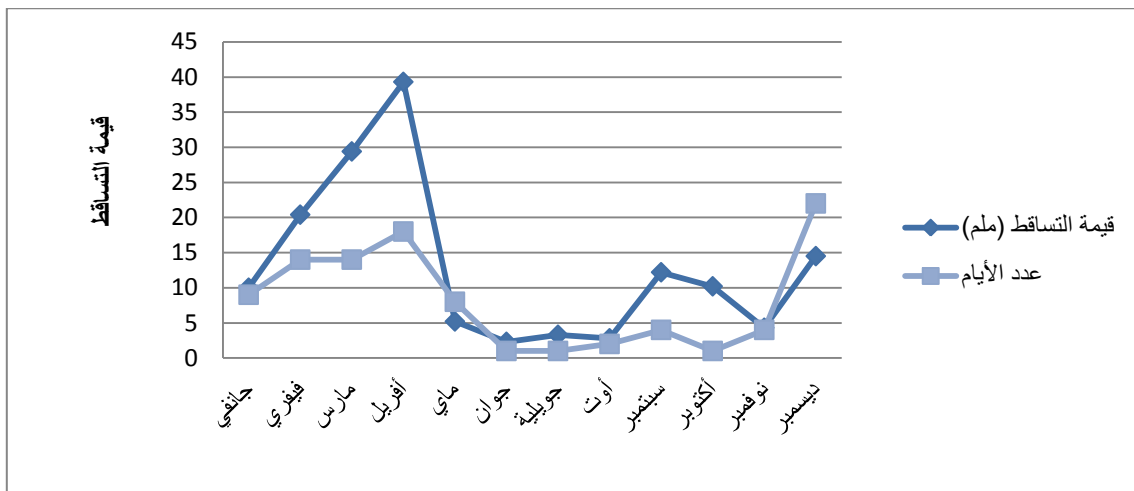
مذكرة تخرج لنيل شهادة ماستر : دراسة تحليلية للتجهيزات العمومية واثرها على المدينة دراسة حالة مدينة تيارت

جدول رقم (05) : يوضح توزيع المتوسط الشهري للتساقط لمدينة تيارت 2008

الأشهر	جانفي	فيفري	مارس	أفريل	ماي	جوان	جويلية	أوت	سبتمبر	أكتوبر	نوفمبر	ديسمبر	العام
قيمة التساقط (مم)	10,8	20,4	29,4	39,3	5,2	2,3	3,3	2,8	12,2	10,2	4,3	14,5	39,3
عدد الأيام	9	14	14	18	8	1	1	2	4	1	4	22	98

المصدر: المخطط التوجيهي للتهيئة والتعمير لبلدية تيارت 2008

شكل رقم (01): توزيع المتوسط الشهري لمدينة تيارت



المصدر: معالجة الطالبة 2015

من الجدول و المنحنى نلاحظ ان متوسط التساقط الشهري لمدينة تيارت يكون غزيرا في شهر، (ديسمبر، مارس أفريل، فيفري) حيث نجد أعلى قيمة التساقط في شهر أفريل وصلت الى 39.3 مم، وأدنى قيمة التساقط في أشهر (جوان , جويلية, أوت) أما عدد أيام التساقط في السنة وصلت الى 98 يوم .

3-1-4 الرياح:

هو عامل مناخي يؤثر على العمران من جهة , وانه عنصر هام لتموضع البنايات وتوجيه الشوارع للمدن . فمدينة تيارت تسودها الرياح الغربية ، والشمالية الغربية ، عبر فصول السنة ففي الخريف والصيف تتراوح سرعة الرياح ما بين 3 إلى 4متر\ ثانية ، كما تتأثر السيروكو وهي عبارة عن رياح ساخنة وجافة تهب من الجنوب إلى

الشمال وتعمل على رفع درجة الحرارة بالمناطق التي تمر بها وهذه الرياح تهب خلال شهر ماي وجوان بمجموع يتراوح ما بين 10 إلى 15 يوم في السنة.

2- الدراسة السكانية و الاقتصادية:

2-1- الدراسة السكانية:

2-1-1 التطور السكاني:

بلغ عدد سكان مدينة تيارت حسب الديوان الوطني للإحصاء لسنة 2012 حوالي 217850 نسمة كما قسم عدد سكان المدينة الى قسمين :

✓ -سكان الحضر: بلغ عدد سكان الحضر سنة 2012 حوالي 215327 نسمة.

✓ -سكان الريف : بلغ عدد سكان الريف سنة 2012 حوالي 2523 نسمة , والجدول التالي يوضح

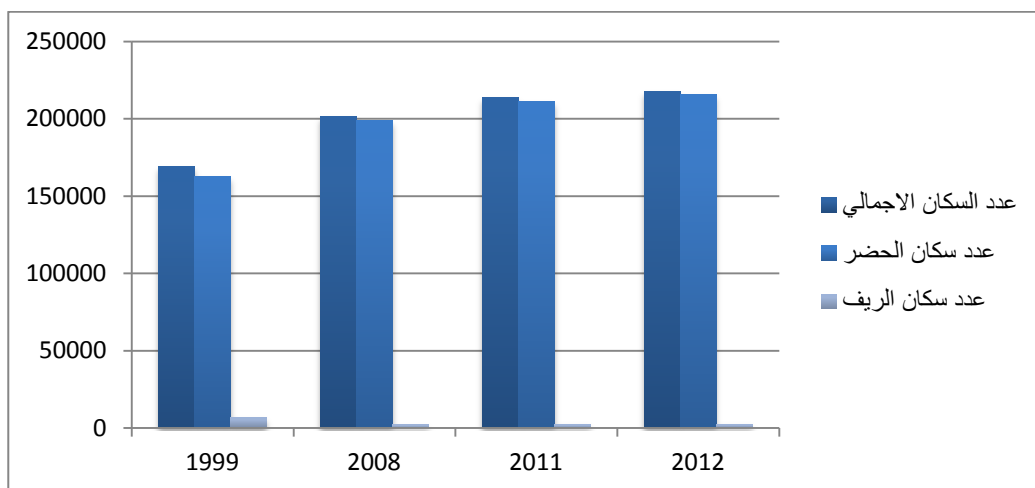
تطور عدد سكان مدينة تيارت.

الجدول رقم (06): يوضح تطور عدد سكان مدينة تيارت من 1999-2012

السنوات	1999	2008	2011	2012
سكان الحضر(ن)	162312	198929	211105	215327
سكان الريف(ن)	6905	2334	2474	2523
المجموع	169217	201263	213579	217850

المصدر: الديوان الوطني للإحصاء 2012

شكل رقم (02): يمثل التطور السكاني لمدينة تيارت من 1999-2012



المصدر : معالجة الطالبة 2015

من خلال الجدول و الشكل، نلاحظ أن عدد سكان الحضر عرف زيادة معتبرة خلال السنوات من 1999-2012 حيث قدرت سنة 2012 ب: 215327 نسمة، بينما عرف سكان الريف انخفاضاً في عدد السكان خلال سنة 2008 بسبب النزوح الريفي و نقص المرافق، ثم ارتفع سنتي 2011-2012 بسبب تشجيع الاسكان في المناطق الريفية وذلك بحثاً عن المرافق و فرص العمل ومستوى معيشي جيد. - إن الجدول التالي يوضح الزيادة السكانية ومعدل النمو لمدينة تيارت:

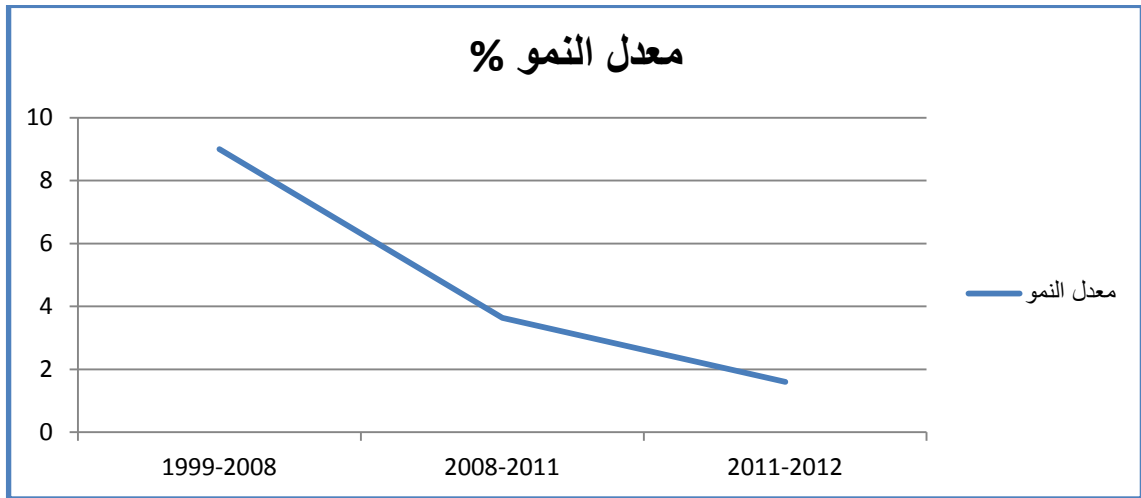
الجدول رقم (07): يوضح الزيادة السكانية و معدل النمو بمدينة تيارت من 1999-2012

السنوات	2008-1999	2011-2008	2012-2011
الزيادة السكانية	32017	12316	4222
معدل النمو(%)	9	3.63	1.63

المصدر : مكتب الإحصاء ببلدية تيارت 2012

-الزيادة السكانية هي الفرق في عدد السكان لكل فترة.

الشكل(03):منحنى معدل النمو سنة : 1999-2012



المصدر: من إعداد الطالبة 2015

من خلال الجدول رقم (03) نلاحظ أن عدد السكان و معدل النمو في الفترة ما بين 1999-2008 عرف ارتفاعاً معتبراً، هذا الارتفاع الذي عرفته المدينة بمعدل نمو مرتفع جداً يقدر ب 9% راجع لعامل الهجرة الى المدينة وهذا لأسباب أمنية واقتصادية، بينما الفترة 2008 حتى 2012 عرفت نمواً منخفضاً حيث أصبح معدل النمو 1.6%.

2-1-2 التركيب العمري والنوعي لسكان مدينة تيارت:

جدول رقم (08): يوضح التركيب العمري و النوعي لمدينة تيارت

فئة العمر	الذكور	نسبة الذكور	الاناث	نسبة الاناث
15-0 سنة	31250	14.34	30182	13.85
30-15 سنة	35019	16.07	34692	15.92
45-30 سنة	21599	9.91	23364	10.72
60-45 سنة	13865	6.4	13212	6.06
أكثر من 60 سنة	7260	3.33	7407	3.4
المجموع	108993	50.05	108857	49.95

المصدر : مكتب الإحصاء بلدية تيارت 2012

نلاحظ ان عدد الذكور في الفئة 15-0 أكبر من عدد الاناث ب 1068 بينما في الفئة العمرية من 30-15 ايضا يوجد عدد الذكور أكبر من الاناث ب 327 نسمة و منه الفئة الغالبة و المتواجدة بكثرة هي الذكور.

بعد مقارنة في النسب العمرية للمدينة ايضا نلاحظ التركيب العمري في الفئة (15-0) بنسبة تقدر 28.19 % و اقل نسبة في التركيب العمري نجدها 6.73 % فب الفئة اكثر من 60 سنة و بعد جمع كل نسبة المتعلقة بكل جنس نرى ان الجنس الغالب هو جنس الذكور بنسبة 50.05 % ومن هنا نستنتج ان مدينة تيارت يغلب عليها الفئة الشابة من الجنسين.

2-2-2 الدراسة الاقتصادية :

1-2-2 التركيبة الاقتصادية للسكان :

جدول رقم (09): التركيبة الاقتصادية للسكان لسنة 2012

النسبة المئوية %	العدد	
0,39	498	غير مسجل
32,97	71824	غير نشيطين
7,09	51544	متقاعدون
14,63	31871	تلاميذ

مذكرة تخرج لنيل شهادة ماستر : دراسة تحليلية للتجهيزات العمومية واثرها على المدينة دراسة حالة مدينة تيارت

نشطين	97793	44,89
-------	-------	-------

المصدر: مكتب الإحصاء لبلدية تيارت 2012

من خلال تحليل التركيب الاقتصادي لمدينة تيارت نستنتج أن نسبة القوة الاقتصادية للمدينة تمثلها نسبة الناشطين المقدرة بـ 44,89% من إجمالي سكان المدينة.

3- الدراسة العمرانية:

3-1- مراحل تطور المدينة:

لقد عرفت تيهرت باعتبارها جزءا لا يتجزأ من منطقة المغرب العربي وكذا شمال إفريقيا تعاقبت عدة حضارات عليها بدءا من قبل الميلاد بعصوره الثلاثة. وهذا ما دلت عليه المواقع الأثرية العديدة التي تضمها تيهرت كموقع (خربت أولاد بوزيان) و (سيدي الحسني) وصولا إلى عصر المعادن و ما تلى هذه الفترة ما قبل التاريخ من حضارات كالفينيقية , النوميديّة و الرومانية التي مازالت بعض المراكز الأثرية تقف شاهدا عليها. و بالعودة إلى الفترة الإسلامية يمكن أن نعتبر أن تيهرت من أهم و أول المدن التاريخية التي تم تأسيسها و إعادة تأسيسها منذ ظهور الإسلام في المغرب الأوسط شأنها في ذلك شأن مدينة تلمسان و قلعة بني حماد و ما إلى ذلك .

و من هنا مدينة تيارت مرت بمراحل تاريخية متباينة الملامح والخصائص الاجتماعية والعمرانية تتلخص فيما يلي:

أ) المرحلة الأولى ما قبل الاحتلال الفرنسي:

تمثلت في إنشاء الدولة الرستمية سنة 761م من طرف عبد الرحمن بن رستم الذي أنشأ هذه المدينة لغرض الاحتماء من الخطر العباسي من الشرق والخطر البيزنطي من جهة البحر، حيث توفرت المنطقة على المراعي و الأراضي الخصبة مما أدى إلى ازدهارها و تطورها , وهو الأمر الذي جلب العديد من السكان من أنحاء عدة، خاصة العلماء إذ كانت منارة علمية بارزة.

ب) المرحلة الثانية 1843-1962:

بدأت بدخول الاستعمار الفرنسي إلى مدينة تيارت في 23 مارس 1843م حيث تم إنشاء مركز استعماري متقدم الذي تحول شيئا فشيئا إلى مركز سكني صغير كما أن بعض الأوربيين استقروا بداخله وامتحنوا الزراعة بالأراضي المجاورة, كما تم في هذه المرحلة شق أهم الطرقات، حيث تم إطلاق أول طريق استراتيجي الرابط بين تيارت ومعسكر، و طريق غليزان و تيارت، ثم الطريق الذي يربط بين تيسمسيلت و تيارت، ومحور تيارت و مستغانم تم إيصاله بسكة حديدية بطول 197 كم وذلك سنة 1875, بينما من سنة 1900م استفادت مدينة تيارت من عدة عمليات استصلاح الأراضي و قد

مذكرة تخرج لنيل شهادة ماستر : دراسة تحليلية للتجهيزات العمومية واثرها على المدينة دراسة حالة مدينة تيارت

جاءت بايجابيات وصلت إلى منطقة جد معتبرة وأكثر أهمية خاصة بالنسبة لتطور المصالح الإدارية، وكانت المدينة تضم عددا كبيرا من التجهيزات كالبنوك والمستودعات التي كانت تتواجد بكثرة و من بين هذه التجهيزات مقر بلدية تيارت سنة 1900 التواجد بالقطاع الاول.

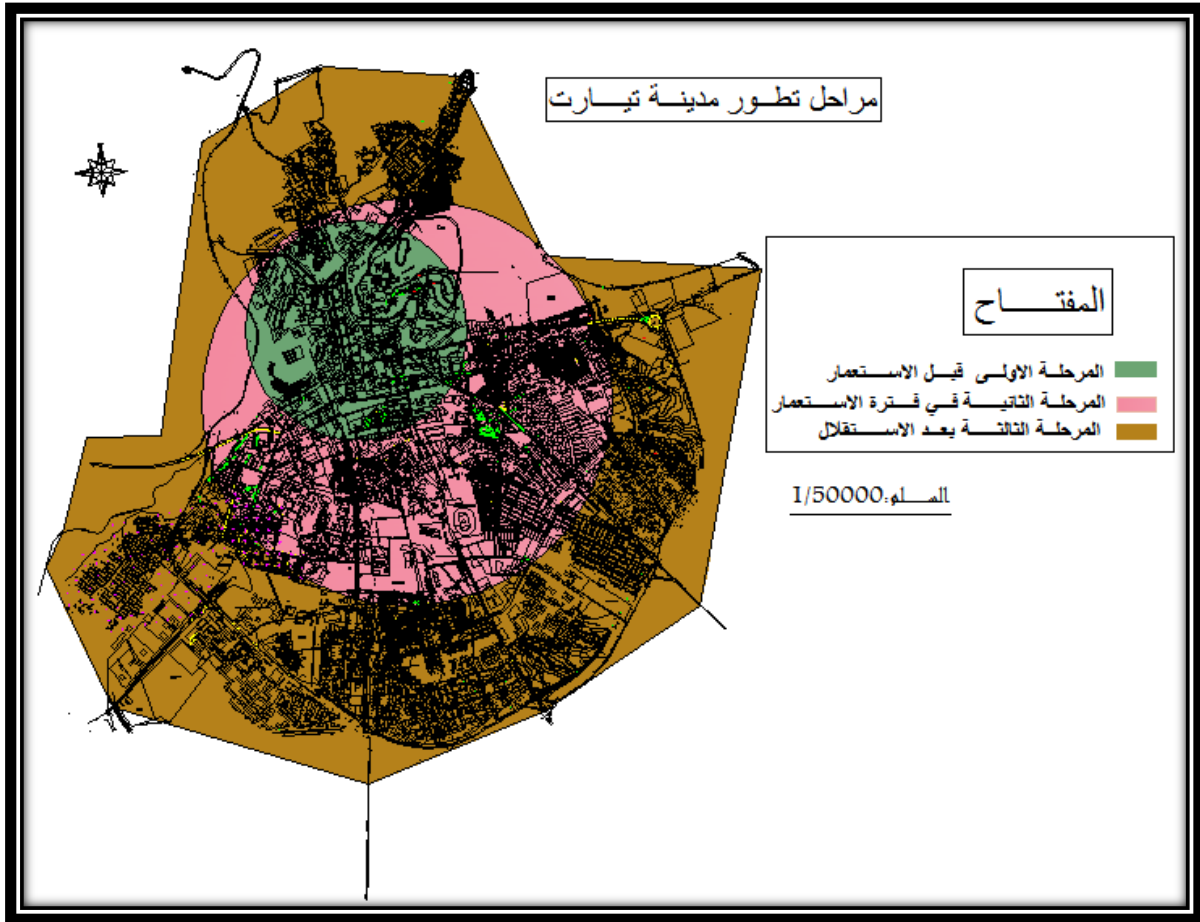
ج) المرحلة الثالثة 1962م إلى يومنا هذا:

كان ذهاب الأغلبية الساحقة من الأوروبيين، حيث تغيرت البنية الاجتماعية و الاقتصادية بصورة عميقة وخاصة بمجيء أكبر عدد من السكان ذات الأصل الريفي حيث تركت أكبر تجهيز مهم بمدينة تيارت و هو مستشفى يوسف دمرحي.

و بما أن جهاز الإنتاج الجزائري مرتبط بالاقتصاد الاستعماري فقد عرف أسوأ حالاته وتم تعويضه بأدوات اقتصادية ذات أسلوب اشتراكي غداة الاستقلال ومن ثم فقدان صناعة مهمة في معظمها غير مناسبة مع طبيعة المنطقة، ولهذا الغرض فان مدينة تيارت باعتبارها قطب جذاب فإنها توسعت بطريقة سريعة وفوضوية بسبب ذلك الاجتياح المهم لسكان الريف الغير مجهزين بسبب النزوح الريفي، إذ تعتبر مدينة تيارت في الوقت الحالي بفضل مركزها الحضري والإداري مدينة مركزية لكثير من الوظائف الإدارية و الاجتماعية للمناطق المجاورة لها. و تكمن أهميتها على مستوى الولاية كونها أكبر تجمع حضري حيث تربع على مساحة قدرها 123500 كلم² و أكبر تمركز للسكان.

و هي مرشحة اليوم لأن تكون قطبا سياحيا بامتياز وذلك لإمكاناتها التاريخية و مؤهلاتها الطبيعية و السياحية. (المخطط التوجيهي للتهيئة والتعمير لبلدية تيارت لسنة 2008).

خريطة رقم (03): مراحل تطور مدينة تيارت



المصدر: مديرية التهيئة و التعمير 2012

3-2- تقسيم المدينة الى قطاعات:

اعتمدنا التقسيم الوارد بالمخطط التوجيهي للتهيئة والتعمير (PDAU) بعد المراجعة لمدينة تيارت إلى 6 قطاعات ذات كثافة وتوزيع سكاني متباين , و تجمعات سكنية ثانوية تتمثل في :

- ✓ كرمان: تقع شرق المدينة مربوطة بالطريق الوطني رقم 14. ذات تعداد سكاني 14345 نسمة .
- ✓ سينيا : تقع جنوب المدينة بمحاذاة الطريق الوطني رقم 23 ، عدد سكانها 2950 نسمة
- ✓ عين مصباح: يقع جنوب المدينة مربوط بالطريق الوطني رقم 23، عدد سكانها 2201 نسمة . و يسمح هذا التقسيم بمعرفة كل قطاع وتحليل معطياته بالإضافة إلى التعرف على استخدامات الأرض ومختلف النشاطات المتواجدة به ، وكذا معرفة اتجاه توسع المدينة والجدول التالي يوضح هذه التقسيمات .

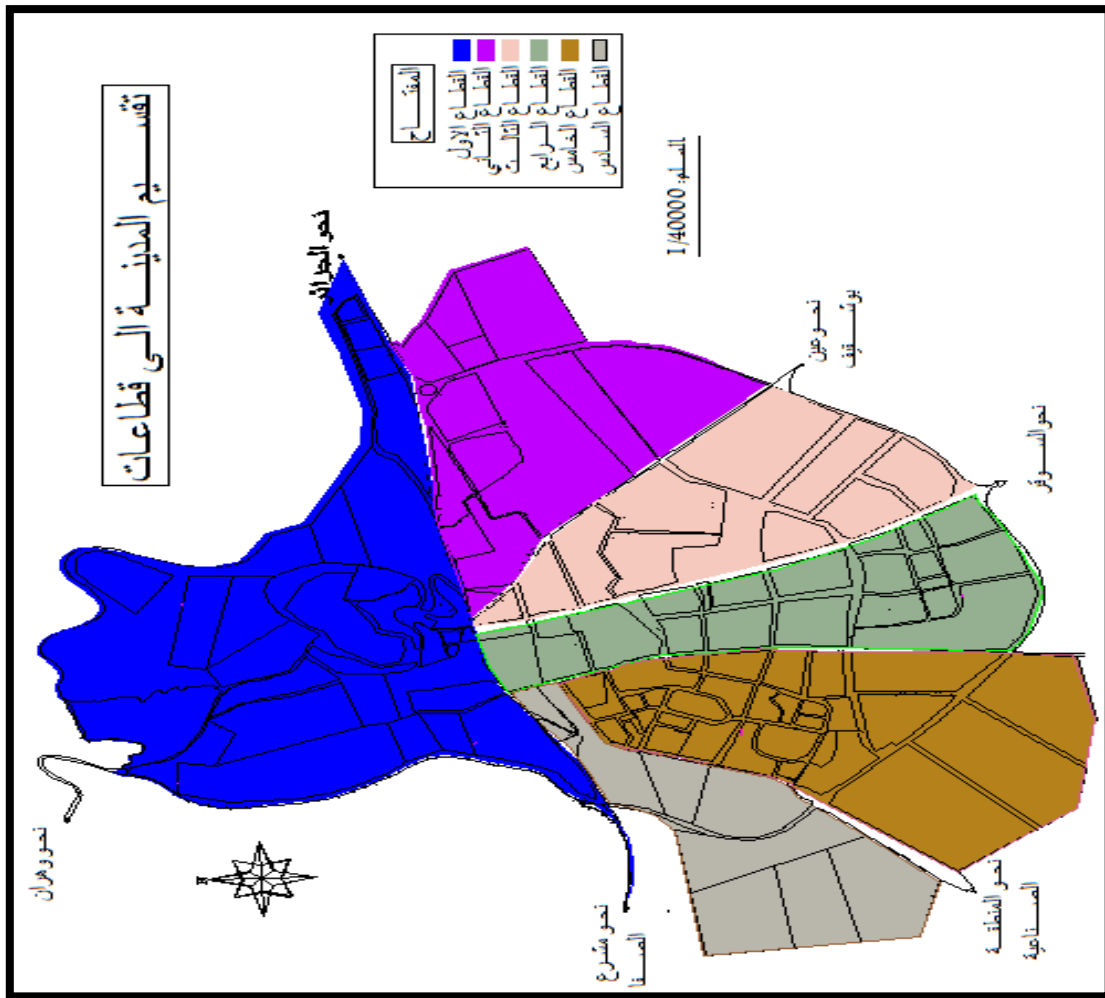
مذكرة تخرج لنيل شهادة ماستر : دراسة تحليلية للتجهيزات العمومية واثرها على المدينة دراسة حالة مدينة تيارت

الجدول رقم (10): يوضح تقسيمات المدينة إلى قطاعات

رقم القطاع	المساحة (هـ)	عدد السكان(ن)	عدد السكنات(مسكن)	الكثافة السكانية(ن/هـ)
1	736	85981	8131	116.8
2	270	20376	2644	75.46
3	318	21532	4359	67.71
4	294	24714	5068	84.06
5	364	36898	5489	101.36
6	263	25826	5962	98.19

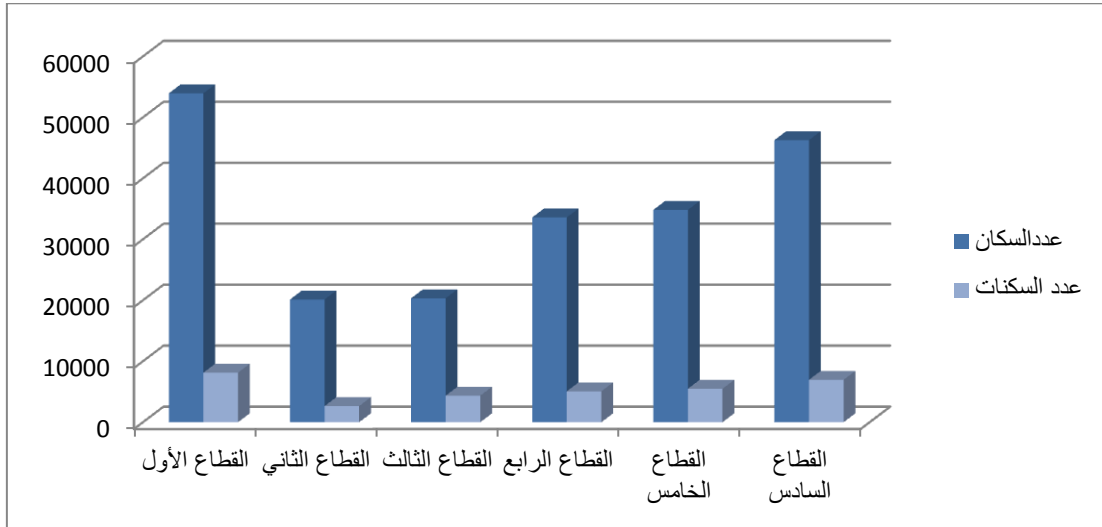
المصدر: المخطط التوجيهي للتهيئة والتعمير + حسابات الطالبة 2015

خريطة رقم (04): تقسيم المدينة الى قطاعات



المصدر: مديرية التهيئة و التعمير 2012

الشكل رقم(04) : يوضح توزيع عدد السكان و السكنات عبر القطاعات



المصدر : اعداد الطلبة 2015

- يتبين لنا من خلال الجدول أن القطاع رقم 01 هو أكبر القطاعات من حيث المساحة إذ تبلغ مساحته 763 هكتار ويحوي 25,8% من سكان المدينة وبكثافة سكانية قدرها 116.8 نسمة/هكتار وهذا راجع لاحتواء القطاع على أهم التجهيزات اللازمة للسكان مثل المؤسسات الاستشفائية مراكز البريد التجهيزات التعليمية وكذا باعتباره النواة الأولى للمدينة . ثم يليه القطاع رقم 06 بمساحة قدرها 364 هكتار و 22,13% من سكان المدينة وذلك بسبب تواجد به أحياء سكنية كبيرة بالإضافة إلى الجامعة .

- أما القطاعين رقم 04-05 يتقاربان من حيث المساحة وكذا نسبة احتوائهما للسكان (16,6%- 16,65%) على التوالي , وكذلك القطاعين رقم 02-03 لهما نفس المساحة ويشغلها عدد سكان متقارب .

3-3- اتجاه توسع المدينة :

حسب المخطط التوجيهي للتهيئة و التعمير لمدينة تيارت اتجاه التوسع على النحو الآتي:

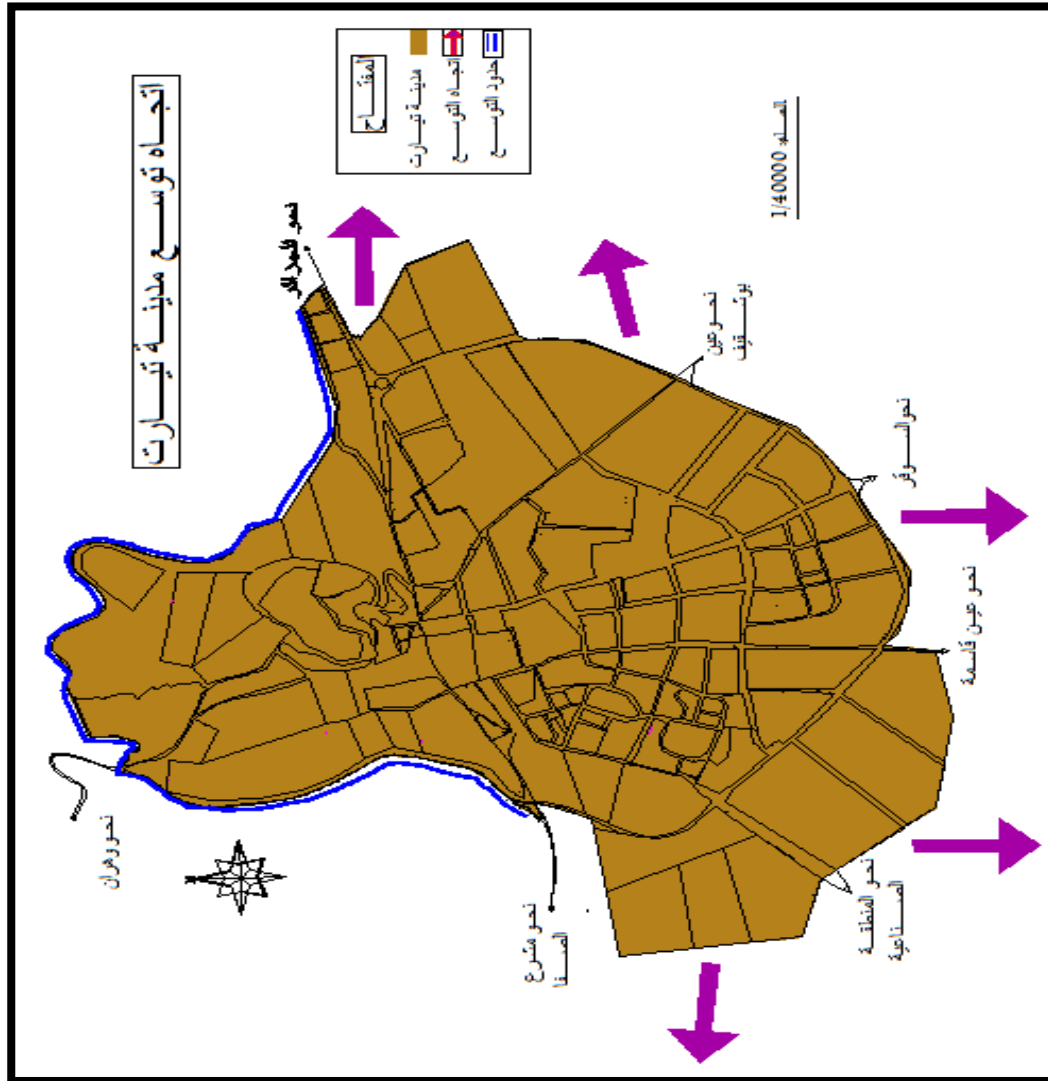
-الجهة الشرقية باتجاه بوشقيف التي تبعد ب 18 كلم عن الطريق الولائي رقم 07

-جهة الجنوب الشرقي باتجاه دائرة السوق ، الطريق الوطني رقم 23.

-الجهة الشرقية الشمالية الرابطة بين مدينة تيارت ودائرة الدحموني و التي تبعد عنها ب 15 كلم 'الطريق

الوطني رقم 14'

خريطة رقم (05): اتجاه توسع مدينة تيارت



المصدر : المخطط التوجيهي للتهيئة و التعمير + معالجة الطالبة 2015

3-4- الاطار المبني :

جدول رقم (11) : تطور الحضيرة السكنية بمدينة تيارت

السنوات	1987	1998	2003	2012
عدد السكان(نسمة)	94241	145471	178511	217850
عدد المساكن	15798	22198	23362	31119
الزيادة في عدد السكنات		6400	1164	7757
معدل شغل المسكن	6	7	8	7

المصدر: مكتب الإحصاء لبلدية تيارت 2012

من خلال الجدول نجد أن عدد السكنات، في تزايد مستمر خلال الفترة الممتدة ما بين (1987-1998) بعد أن كانت تقدر ب 15798 مسكن في سنة 1987 لتصبح 22198 سنة 1999 و هذا راجع إلى إرتفاع عدد السكان السريع بسبب النزوح الريفي . و نلاحظ أن معدل شغل المسكن في هذه الفترة يحقق المعدل الوطني . أما في الفترة ما بين (1998-2003) إنخفض تزايد الحضيرة السكنية مما أدى الى إرتفاع معدل شغل المسكن أما خلال السنوات التسع الأخيرة شهدت الحضيرة السكنية نمو سريع وهذا ناتج لارتفاع عدد سكان في هذه الفترة بالإضافة إلى سياسة الدولة المنتهجة لتلبية الطلب على السكن .

3-4-1 السكن :

إن تعدد الأنماط السكنية يؤدي إلى تميز في النسيج الحضري و تباين بارز في مرفولوجية الأحياء السكنية ليعد بذلك مؤشر هام يعكس مستوى معيشة السكان فلقد أخذنا بعين الاعتبار في اختلاف الأنماط في مجال الدراسة الخصائص المميزة لكل نمط و التي تتمثل في حالة السكن أنواعه، وعدد الطوابق، و يوجد بالمدينة الأنماط التالية الملخصة كالتالي:

✓ السكن الفردي الأوروبي:

يتواجد في مركز المدينة (النواة القديمة) من العهد الاستعماري ذات طابق (ط+0, ط+1, ط+2), وهي مبنية بالحجارة أو الآجر أسقفها مغطاة بالقرميد, ونظرا للتدخلات التي أدخلت عليها في مجال التحسين الحضري فهي في حالة جيدة, معظمها متواجدة في حي ابن باديس وريبيجو .

✓ السكن الفردي القديم:

توجد في الأحياء القديمة المحيطة بمركز المدينة , وهي في حالة متوسطة إلى رديئة, حيث تم التدخل ماعدا التي تم التدخل عليها من طرف أصحابها, وهي سكنات مبنية بالحجارة والاسمنت مغطاة بالقرميد ذات طابق (ط+0, ط+1).

✓ السكن الفردي الحديث:

هذا النمط منذ الثمانينات وهي سكنات متعددة الطوابق تصل حتى (ط+5), تختلف من حيث الشكل والمظهر الخارجي والتصميم من مبنى لآخر, حيث تم التدخل على هذا النمط من السكن في مجال التحسين الحضري في بعض الأحياء كحي زعرورة وواد الطلبة.

✓ السكن الفردي العشوائي:

يتميز بعشوائية أشكاله ووضعيته، سواء من حيث الحالة القانونية غير الشرعية أو الحالة الفيزيائية الرديئة، وهي تتركز في الجهة الغربية والجنوبية، حيث هذا النمط من السكن، حيث هذا النمط من السكن يحتاج إلى عملية التحسين الحضري لأنه يفتقر إلى أدنى شروط الحياة.

✓ السكن الجماعي:

يغلب على مدينة تيارت هذا النمط، وهي عبارة عن عمارات تختلف من حيث الشكل وعدد الطوابق، فهي في حالة جيدة إلى متوسطة، فالسكنات التي حالتها جيدة فهي لا تحتاج إلى عملية التحسين الحضري بينما السكنات التي في حالة متوسطة فهي تحتاج إلى بعض التدخلات في إطار عملية التحسين الحضري.

3-4-2 التجهيزات:

تعتبر التجهيزات العنصر المحرك والجاذب لحركة السكان وهذا من خلال ما توفره من خدمات (إدارية، تعليمية، اقتصادية دينية...) فمدينة تيارت تضم تجهيزات متنوعة لها تأثير مباشر على المدينة الأم وعلى التجمعات السكانية المجاورة.

جدول رقم (12): التجهيزات الموجودة حسب قطاعات مدينة تيارت

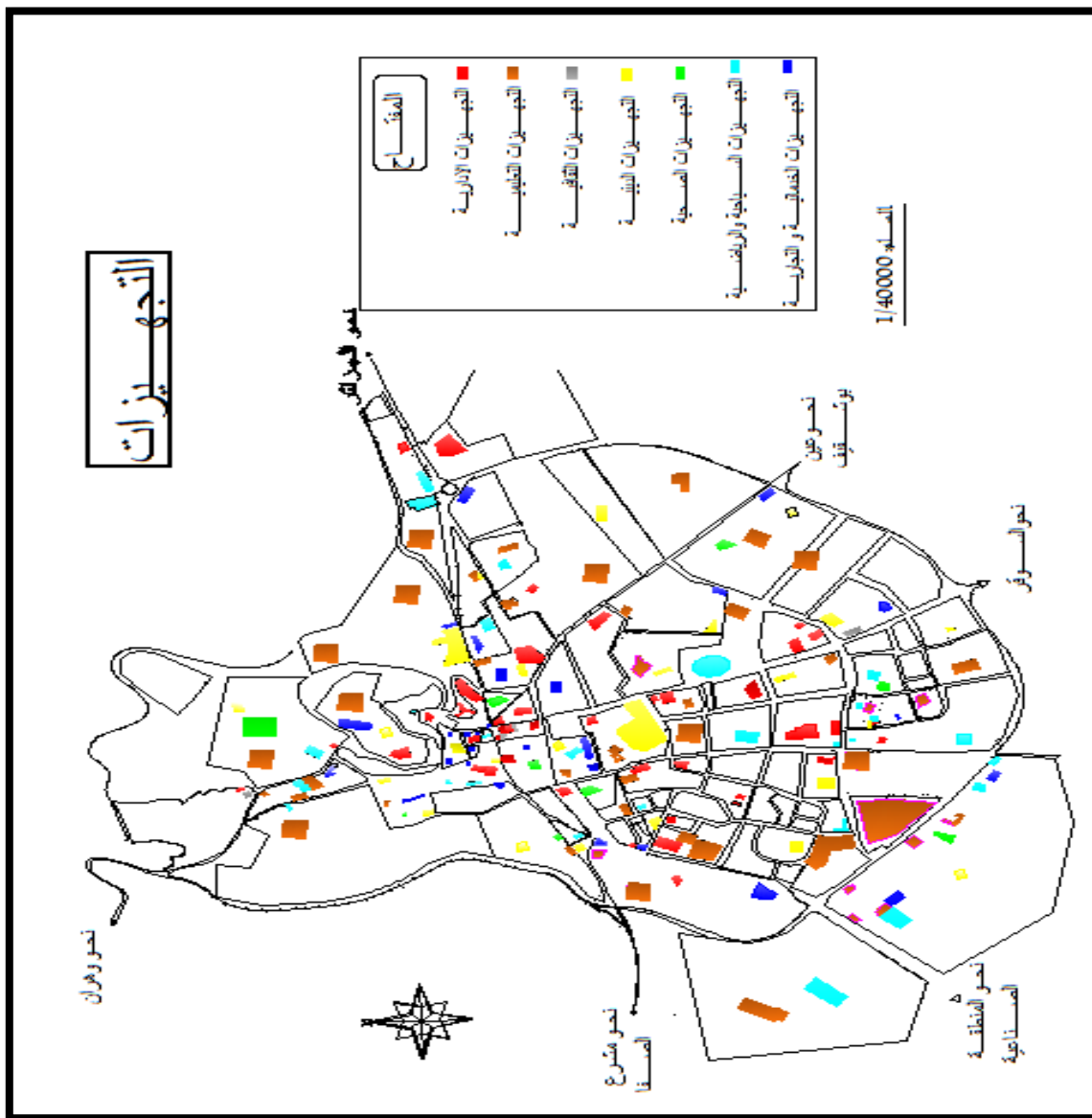
القطاع	التجهيزات الإدارية	التجهيزات الصحية	التجهيزات التجارية	التجهيزات التعليمية	التجهيزات الثقافية	التجهيزات السياحية	التجهيزات الدينية	المجموع
القطاع الأول	16	06	15	25	09	05	16	92
القطاع الثاني	07	02	03	10	01	/	9	32
القطاع الثالث	08	02	02	24	06	02	11	55
القطاع الرابع	04	03	06	21	06	02	6	48
القطاع الخامس	06	06	07	22	04	02	12	59
القطاع السادس	03	02	10	19	01	02	04	41

327	58	13	27	121	43	21	44	المجموع
-----	----	----	----	-----	----	----	----	---------

المصدر: المخطط التوجيهي للتهيئة والتعمير 2008+معالجة الطالبة 2015

من خلال الجدول رقم (07) نلاحظ أن القطاع رقم (01) يضم أكبر عدد من التجهيزات المتواجدة وذلك بنسبة 28.13% من مجموع التجهيزات، وهذا لكون القطاع يتمركز في وسط المدينة ويضم أكبر عدد من السكان، ثم يليه القطاع رقم (05) باحتوائه على 18.04% من مجموع التجهيزات، أما القطاعات الأخرى فهي متقاربة من حيث توزيع التجهيزات .

خريطة رقم (06): التجهيزات الموجودة بمدينة تيارت



المصدر: urbatia 2012+معالجة الطالبة 2015

3-5 الاطار الغير مبني :

3-5-1 شبكة الطرقات:

تتميز شبكة الطرق في مدينة تيارت بتقاطع عدة طرق رئيسية وطنية .

(1) الطرق الوطنية:

-الطريق الوطني رقم 14 , الذي يمتد من الجهة الغربية الى الجهة الجنوبية للمدينة ويربط مدينة تيارت بكل من مدينتي معسكر وتيارت .

-الطريق الوطني رقم 23,وهو عبارة عن خط رئيسي يربط مدينة تيارت من الجهة الشمالية الغربية بمدينة غليزان ومن الجهة الجنوبية الغربية بمدينة افلو .

-الطريق الوطني رقم 90 , وهو عبارة عن محور رئيسي يربط المدينة من الشمال بواد رهيو ومن الجنوب عين قاسمة .

(2) الطرق الولائية :

وهي الطرق التي تمكن من ربط بين القطاعات ,وتعتبر حالة الطرق الولائية متوسطة حيث نجد بها كثافة عالية في حركة المرور , وهي كالآتي :

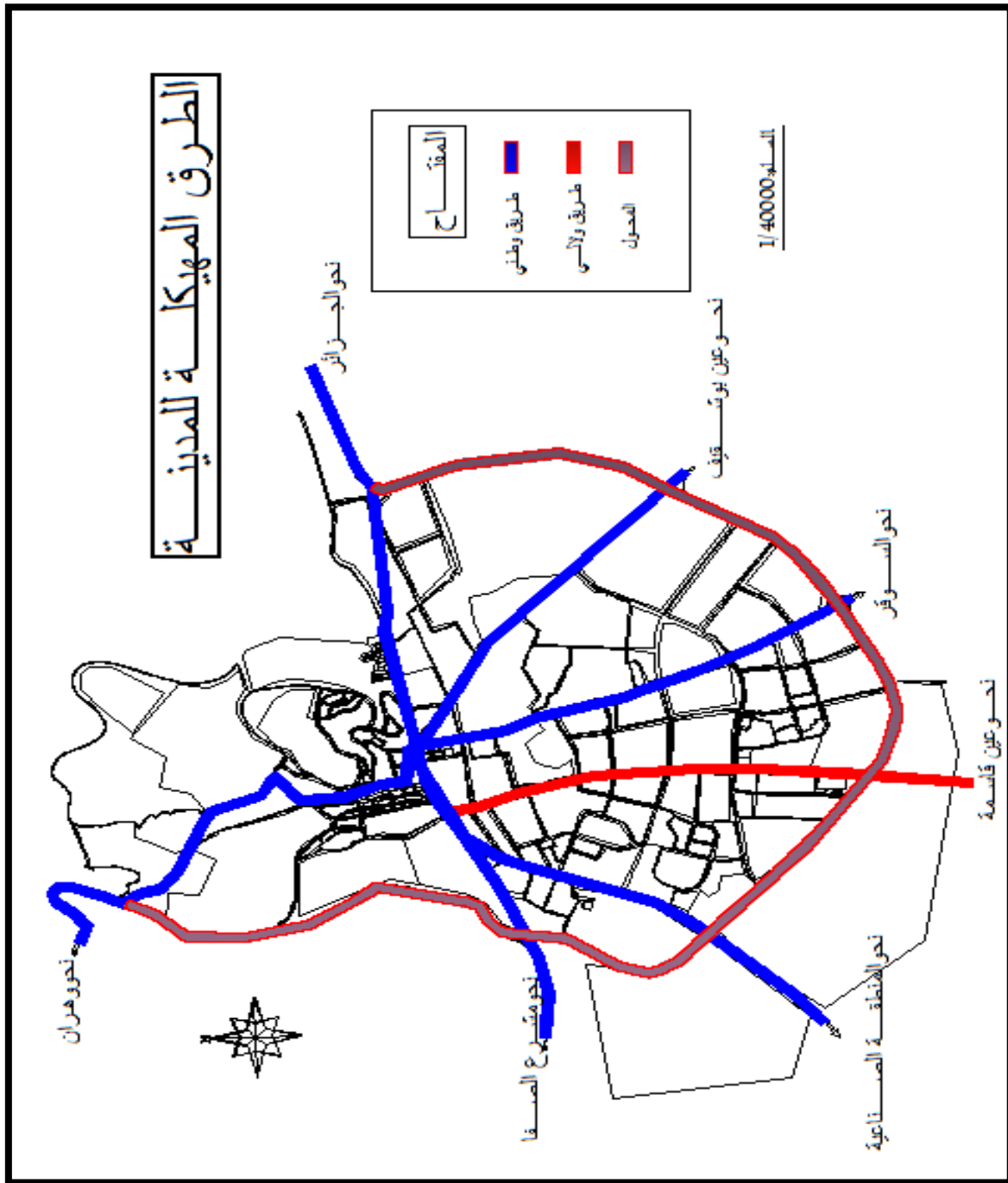
- طريق ولائي (CW 7) : هو طريق ولائي مهم في المدينة ,حيث يربطها ببلدية "بوشقيف" طوله: 7 كلم.

- طريق ولائي (CW 11) : يربط المدينة ببلدية "سيدي الحسني" من الشرق و" مشرع الصفا" من الغرب , طوله: 28 كلم .

(3)الطرق الثالثة :

هي طرق من الدرجة الثالثة تربط الوحدات السكنية بالطرق الثانوية , حيث تتميز بهيكله جيدة في وسط المدينة , ومتوسطة من الجهة الشمالية الغربية للمدينة .

خريطة رقم (07): الطرق المهيكلة بمدينة تيارت



المصدر: المخطط التوجيهي للتهيئة والتعمير لبلدية تيارت 200

3-5-2 الشبكات :

1) شبكة مياه الصرف الصحي :

ان شبكة الصرف الصحي المتواجدة في المدينة تمتاز بتوصيل جيد وسهولة الصيانة وهي شبكة موحدة وتصب في الشرق " نهر واصل " , وفي الغرب " واد مني " .

2) شبكة المياه الصالحة للشرب :

تعرف المنطقة بتوفر المياه الصالحة للشرب وهذا بتوفر الموارد المستخدمة حاليا وهي

✓ منبع توسنينة ذو سعة 3م600 بتدفق 70ل/ثا .

✓ سد بوخدة ذو سعة 3م30000 بتدفق 347 ل/ثا .

✓ محطة معالجة " واد مينا " سعته 3م400 بتدفق 50 ل/ثا .

وشبكة تمتاز بربط جيد والسهولة في الصيانة وهي تغطي كامل احتياجات السكان .

3) الغاز :

يعد الغاز الطبيعي مؤشرا من مؤشرات التطور الحضري و الاقتصادي حيث نجدها تلي حاجيات السكان

كما تمتاز بالتوصيل الجيد , حيث يقدر عدد المشتركين بالغاز ب 24892 مشترك .

4-شبكة الكهرباء :تتروى مدينة تيارت بطاقة كهربائية تلي حاجيات المدينة و الإقليم المجاور لها و ذلك

لتوفرها على محطة للطاقة الكهربائية في الجهة الجنوبية .

3-5-3 المساحات الخضراء:

تعتبر الرئة التي تتنفس بها أي مدينة حيث نجدها جيدة خاصة في وسط المدينة و هي متوسطة التهوية كما نجدها تعاني من

الإهمال الكبير في الأحياء الأخرى و تتوفر مدينة تيارت كذلك على ساحات عمومية (ساحة بلاس كارنو، الحديقة

العمومية...) و منتزه يقع في الجهة الشمالية للمدينة ومنطقة شاوشاوة.

3-5-4 الساحات:

تحتوي مدينة تيارت على عدة ساحات, وهي تقع في مركز المدينة حيث تعتبر مركز التقاء للسكان , أبرزها ساحة الشهداء التي تساهم في إثراء الجانب المعماري من حيث هندستها, وهناك ساحات حديثة الانجاز مثل ساحة أول نوفمبر, وساحات تتميز بالشساعة لكنها غير مهيأة بشكل يسمح لها بأداء وظائفها.

صورة رقم (01): ساحة الامير عبد القادر



المصدر: تحقيق ميداني 2015

خلاصة الفصل :

من خلال الدراسة التحليلية لمدينة تيارت استخلصنا ما يلي :

- ✓ مرت المدينة ب:3 مراحل متباينة الملامح والخصائص العمرانية حسب الظروف التاريخية والاقتصادية والاجتماعية.
- ✓ تحتل مدينة تيارت موقع استراتيجي هام في الغرب الجزائري.
- ✓ تعتبر مدينة تيارت مركز ربط بين الولايات المجاورة لها، ونقطة التقاء ثلاث محاور رئيسية والمتمثلة في :
 - 1) الطريق الوطني رقم (23) تيارت-غليزان.
 - 2) الطريق الوطني رقم (14) تيارت- معسكر.
 - 3) الطريق الوطني رقم (90) واد رهيو- عين قاسمة.
- ✓ الزيادة السكانية الكبيرة وهذا ما أدى إلى زيادة النسيج العمراني.
- ✓ تتوفر المدينة على مختلف التجهيزات والمرافق العمومية، لكن معظمها في حالة متوسطة وبعضها من العهد الاستعماري.
- ✓ المدينة شهدت نموا عمرانيا كبيرا وهذا ما يعكسه لنا تطور الحظيرة السكنية عبر مختلف المراحل.
- ✓ المدينة تتوفر على مختلف الشبكات و أن نسبة تغطيتها تختلف حسب نوع الشبكات.
- ✓ فيما يخص شبكة الطرق وما تلعبه في تنظيم المجال والسير داخل المدينة فإننا نلاحظ بأن المدينة يمر بوسطها عدة طرق رئيسية وهامة على المستويين الوطني والجهوي.

الفصل الثالث

دراسة تحليلية للتجهيزات العمومية في مدينة تيارت

- مقدمة الفصل .
- توزيع التجهيزات العمومية بمدينة تيارت .
- مستوى التجهيزات العمومية "التعليمية و الصحية" بمدينة تيارت.
- أثر التجهيزات التعليمية و الصحية في مدينة تيارت.
- تحليل مقابلات مع بعض المسؤولين في مدينة تيارت.
- تحليل الفرضيات .
- خلاصة الفصل .

مقدمة الفصل:

لا يمكننا تصور مجال حضري يزخر بمختلف الأنشطة خال من كل المرافق والتجهيزات التي تعتبر المحرك الديناميكي والحيوي لأي مدينة، من خلال المعاينة الميدانية لمختلف المرافق والتجهيزات العمومية على مستوى مدينة تيارت ، حيث لاحظنا أنه هناك اختلاف في أنواع هاته التجهيزات والمرافق، أي بمعنى هل هناك اختلاف كمي ونوعي للمرافق على مستوى المدينة ، لذا فمن خلال هذا سنتناول دراسة تحليلية للتجهيزات العمومية الموجودة بالمدينة وكذلك عدد المستفيدين منها و هذا بمعرفة كيفية توزيعها عبر قطاعات المدينة و مدى تأثيرها عليها ، وبالتالي تصور مدى التغطية ، إذ تتوزع عبر أرجاء المدينة وتختلف درجة تركيزها من منطقة إلى أخرى لأن كل منطقة من المدينة تؤدي وظيفة معينة أو عدة وظائف مجتمعة ولتبسيط ذلك قمنا بتقسيم المرافق والتجهيزات إلى عدة أنماط رئيسية وذلك حسب وظيفتها . و سنتطرق في هذا الفصل الى:

- ✓ توزيع التجهيزات العمومية بمدينة تيارت.
- ✓ مستوى التجهيزات العمومية "التعليمية و الصحية" بمدينة تيارت.
- ✓ اثر التجهيزات التعليمية و الصحية في مدينة تيارت.

1) توزيع التجهيزات العمومية بمدينة تيارت:

تمهيد: تعتبر التجهيزات العنصر المحرك و الجاذب لحركة السكان داخل المدينة و هذا ما يجعلها على ارتباط وثيق مع النمو العمراني ، حيث في هذه النقطة تطرقت الى كيفية توزيع التجهيزات الموجودة بمدينة تيارت ، وذلك من خلال معرفة نوعها و عددها و تموضعها حسب قطاعات المدينة ، والجدول التالي يمثل التجهيزات العمومية الموجودة بالمدينة.

جدول رقم (13): يوضح التجهيزات العمومية بمدينة تيارت

التجهيز	العدد	النسبة المئوية%
الادارية	34	10.24
الصحية	21	6.32
التعليمية	136	40.96
الدينية	59	17.77
السياحية	16	4.81
الرياضية	13	3.91
المالية والتأمينية	15	4.51
الثقافية	13	3.91
الامنية	21	6.32
محطات النقل الرئيسية	3	0.90
المجموع	332	%100

المصدر: urbatia + معالجة الطالبة 2015

من خلال الجدول نلاحظ أن التجهيزات التعليمية تحتل المرتبة الاولى ، حيث تقدر نسبتها ب **40.96%** وتضم 136 مؤسسة تعليمية موزعة على القطاعات الستة للمدينة ، وفي المرتبة الثانية تأتي التجهيزات الدينية المتمثلة في 59 تجهيز ديني ، بنسبة **17.77%** و المرتبة الثالثة تكون للتجهيزات الادارية، بنسبة **10.24%** بينما نلاحظ ان محطات النقل تحتل المرتبة الاخيرة بنسبة **0.90%** و هذه النسبة طفيلة مقارنة مع مساحة المدينة و عدد سكانها مما قد يجعل ازدحام في المدينة و خاصة في القطاع الاول و الرابع.

1-1-1- توزيع التجهيزات التعليمية و التكوينية :

تعتبر التجهيزات التعليمية و التكوينية من أهم المرافق لأي مدينة، و يتمثل دورها في القضاء على الأمية و تشجيع البحث العلمي و تنمية الزاد الفكري و التعليمي للسكان، و تساهم في إعداد الإطارات و تأهيلها، من أجل خدمة الوطن و البلد

1-1-1- مستويات التعليم:

جدول رقم (14): يوضح التجهيزات التعليمية حسب مستويات التعليم

النسبة المئوية %	العدد	المستوى التعليمي
58.39	74	مدارس ابتدائية
19.70	26	اكmalيات
10.21	14	ثانويات
7.29	15	كليات و اقامات جامعية
4.37	6	تكوين مهني
100	136	المجموع

المصدر: مديرية التربية + مديرية التكوين المهني + معالجة الطلبة 2015

جدول رقم (15): توزيع التجهيزات التعليمية حسب قطاعات مدينة تيارت

الملاحظة	عدد التجهيز التعليمية	عدد السكان	القطاع
غير كافي	16 ابتدائية + 5 اكmalيات + 3 ثانويات + 2 مراكز للتكوين المهني	85981	القطاع الاول
غير كافي	6 ابتدائيات + 1 اكmalية + ثانويتين + قطب جامعي + اقامتين جامعتين	20376	القطاع الثاني
كافي	15 ابتدائية + 6 اكmalيات + ثانويتين	21532	القطاع الثالث
كافي	13 ابتدائيات + 6 اكmalيات + ثانويتين + مركز للتكوين المهني	24714	القطاع الرابع
كافي	12 ابتدائيات + 3 اكmalيات + 2 ثانويتين + جامعة + معهد للتكوين المهني + 3 اقامات جامعية	36898	القطاع الخامس
كافي	12 ابتدائية + 5 اكmalيات + 2 ثانوية + معهد للتكوين المهني	25826	القطاع السادس

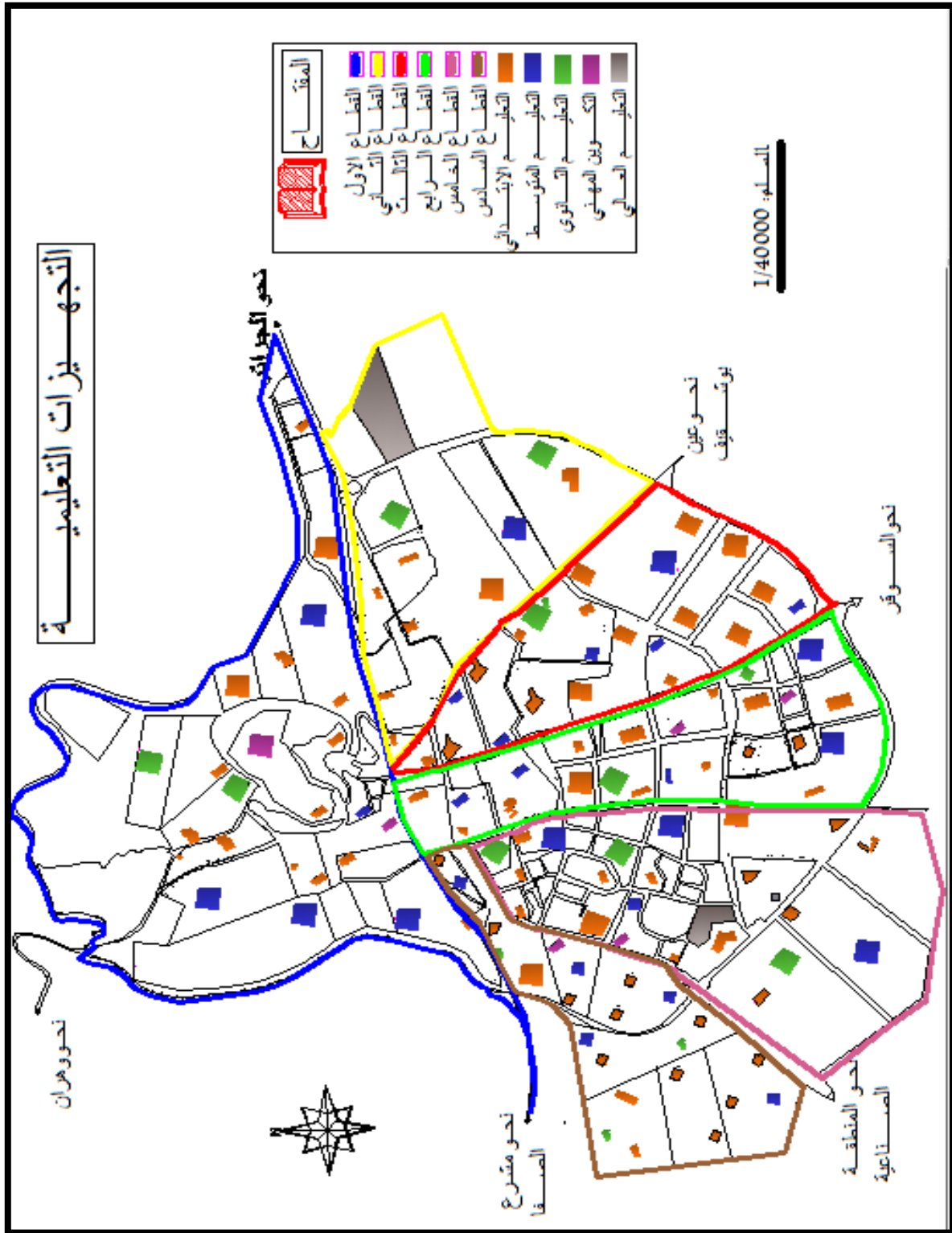
المصدر : المخطط التوجيهي للتهيئة و التعمير 2008 + معالجة الطلبة 2015

حسب ما نلاحظ يوجد 74 ابتدائية في مدينة تيارت موزعة بطريقة غير منتظمة على القطاعات الستة حيث أن المستوى الابتدائي متركز بأكثر في القطاع الاول و الثالث ب16 ابتدائية مقارنة بالقطاعات الاخرى لاحتواء القطاع الاول أكبر عدد من السكان ، و نرى تقارب في المستوى المتوسط من حيث عدد المتوسطات فنجد 26 متوسطة ، فيوجد في القطاع الثاني متوسطة واحدة بينما يوجد بأكثر في القطاعات الاخرى مما يؤدي الى تلاميذ القطاع الثاني الى التنقل الى الاحياء المجاورة الموجودة في القطاعات الاقرب من أجل الدراسة بينما المستوى الثانوي موزع بعدد غير منتظم على كل القطاعات ، حيث ان لديه عدد غير كافي في القطاع الاولو الثاني بمقارنة بعدد السكان لكل قطاع.

1-1-2 المستوى الجامعي :

قطاع التعليم العالي بمدينة تيارت يتمثل بجامعة ابن خلدون الواقعة بالقطاع الخامس ، افتتحت ابوابها سنة 1980 ، حيث بلغ عدد الطلبة في سنة 2014 ب 19841 طالب موزعين على 10 كليات و معاهد المتمثلين في " كلية العلوم التطبيقية ، كلية علوم المادة ، كلية الرياضيات و الاعلام الالي ، كلية علوم الطبيعة و الحياة ، كلية الحقوق و العلوم السياسية ، كلية العلوم الاقتصادية و العلوم التجارية وعلوم التسيير ، كلية الادب و اللغات ، كلية العلوم الانسانية والاجتماعية ، و معهد البيطرة .

الخريطة رقم (08): توزيع التجهيزات التعليمية حسب قطاعات مدينة تيارت



المصدر : معالجة الطالبة 2015

1-2 توزيع التجهيزات الدينية :

تعد من المقومات الأساسية لشخصية المجتمع، إذ تعرف بهوية السكان بصفة خاصة والمجتمع بصفة عامة، وتلعب دور فعال خاصة من الجانب الروحي وتشمل كل من المساجد و المصليات و المدارس القرآنية و إضافة الى ذلك المقابر.

ومنه مدينة تيارت نجد فيها 56 تجهيز ديني بنسبة 16.96% من مجمل التجهيزات حيث نجد 48 مسجد و 5 مصليات و 3 مدارس قرآنية ، من خلال تحليل توزيعها فنجدها بنسبة كبيرة في القطاع الاول ب 13 مسجد ومصلى ومدرسة قرآنية و هذا راجع لاعتباره النواة الاولى للمدينة و احتوائه لاقدم مسجد بالمدينة وهو مسجد عبد القادر فغولي و احتوائه على أكبر عدد السكان اما المرتبة الثانية نجدها في القطاع الخامس الذي يحتوي على 10 مساجد اما القطاع الرابع و السادس نرى به اقل عدد من المساجد مقارنة بالقطاعات الاخرى التي نرى انها متقاربة من حيث عدد المساجد وهذا قد يؤثر على الحركة و التنقل الى القطاعات الاخرى.

الجدول رقم (16): توزيع التجهيزات الدينية حسب قطاعات مدينة تيارت

القطاع	عدد السكان (ن)	التجهيز	الملاحظة
القطاع الاول	85981	13 مسجد - مدرسة قرآنية - مصلى - المقبرة الجديدة	كافية
القطاع الثاني	20376	7 مساجد - مصلى - المقبرة الفرنسية	كافية
القطاع الثالث	21532	8 مساجد - مدرسة قرآنية - مصلى - المقبرة القديمة	كافية
القطاع الرابع	24714	6 مساجد	كافية
القطاع الخامس	36898	10 مساجد - مدرسة قرآنية - مصلى	كافية
القطاع السادس	25826	4 مساجد	كافية

المصدر: مديرية الشؤون الدينية+ معالجة الطالبة 2015

1-3 توزيع التجهيزات الصحية :

يوجد بمدينة تيارت 4 مؤسسات استشفائية بمختلف تخصصاتها حيث نجد : المؤسسة الاستشفائية الدكتور يوسف دمرجي الشاملة لكل التخصصات، و المؤسسة الاستشفائية المختصة في امراض العيون و امراض الانف و الحنجرة والاذن، و جراحة الاسنان. و المؤسسة الاستشفائية في امراض النساء و التوليد و المؤسسة الاستشفائية في الامراض العقلية و يوجد 10 عيادات متعددة الخدمات و 2 مراكز للعلاج و عيادة خاصة و 4 صيدليات تابعة للدولة.

الجدول رقم (17): توزيع التجهيزات الصحية حسب قطاعات مدينة تيارت

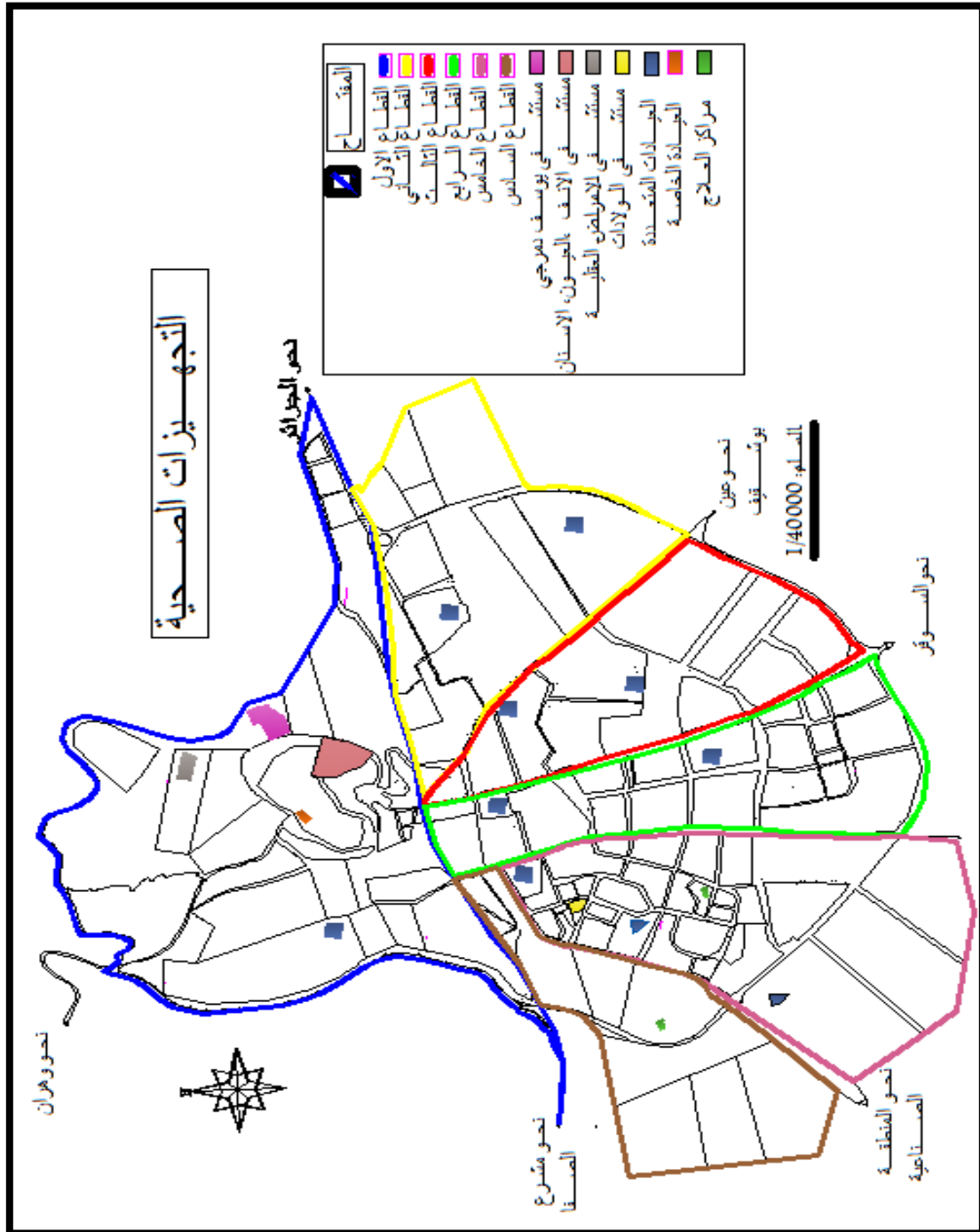
القطاع	عدد السكان(ن)	التجهيز	الملاحظة
القطاع الاول	85981	المؤسسة الاستشفائية يوسف دمرجي المؤسسة الاستشفائية في الامراض العقلية عيادة متعددة الخدمات -صيدلية المؤسسة الاستشفائية المختصة في :طب العيون، جراحة الاسنان، طب الانف و الحنجرة. عيادة خاصة ابن سينا .	كافي
القطاع الثاني	20376	2 عيادات متعددة الخدمات	كافي
القطاع الثالث	21532	2 عيادات متعددة الخدمات	كافي
القطاع الرابع	24714	2 عيادات متعددة الخدمات -صيدلية	غير كافي
القطاع الخامس	36898	3 عيادات متعددة الخدمات - قاعة علاج المؤسسة الاستشفائية في امراض النساء و التوليد-صيدلية	كافي
القطاع السادس	25826	قاعة العلاج -صيدلية	غير كافي

المصدر : مديرية الصحة + معالجة الطالبة 2015

من خلال جدول توزيع التجهيزات الصحية فنجد اهم التجهيزات الصحية متواجدة في القطاع الاول، لاحتوائه على المؤسسات الاستشفائية الكبرى في المدينة و العيادات المهمة باعتباره القطاع الاكبر من حيث عدد السكان و يليه القطاع الخامس، الذي يضم عيادتين و قاعة علاج ، و مؤسسة استشفائية في امراض النساء ،بينما القطاعات الاخرى فنجد فيها أعداد متقاربة من حيث العيادات بالرغم من وجود هذه التجهيزات الصحية تبقى

نوعية الخدمات المتوفرة على كل تجهيز صحي هي الحيط الحاكم في التنقلات و توجههم لهذه التجهيزات من اجل قضاء حاجياتهم مع اختلاف كل قطاع بعدد سكانه.

خريطة رقم(10): توزيع التجهيزات الصحية حسب قطاعات مدينة تيارت



المصدر : معالجة الطالبة 2015

1-4 توزع التجهيزات الادارية : للتجهيزات الإدارية دور خاص في المدينة ، بحيث تتكفل بالتعاملات الإدارية للمواطنين، وذلك من خلال الخدمات التي تقدمها والأدوار المتنوعة التي تلعبها في كافة الوظائف المتواجدة في المدينة، إذ نجد المحكمة، مراكز البريد، الولاية الدائرة، البلدية، مختلف المديريات. تضم مدينة تيارت 34 تجهيز اداري بنسبة 10.21% من مجمل التجهيزات الموجودة بالمدينة حيث نجد بمدينة تيارت تشمل معظم التجهيزات من بينها البلدية و ملاحقها ، البريد ومراكز البريد ، المحكمة ، الدائر ... الخ وكل هذا من أجل خدمة السكان.

الجدول رقم (18): توزع التجهيزات الادارية حسب قطاعات مدينة تيارت

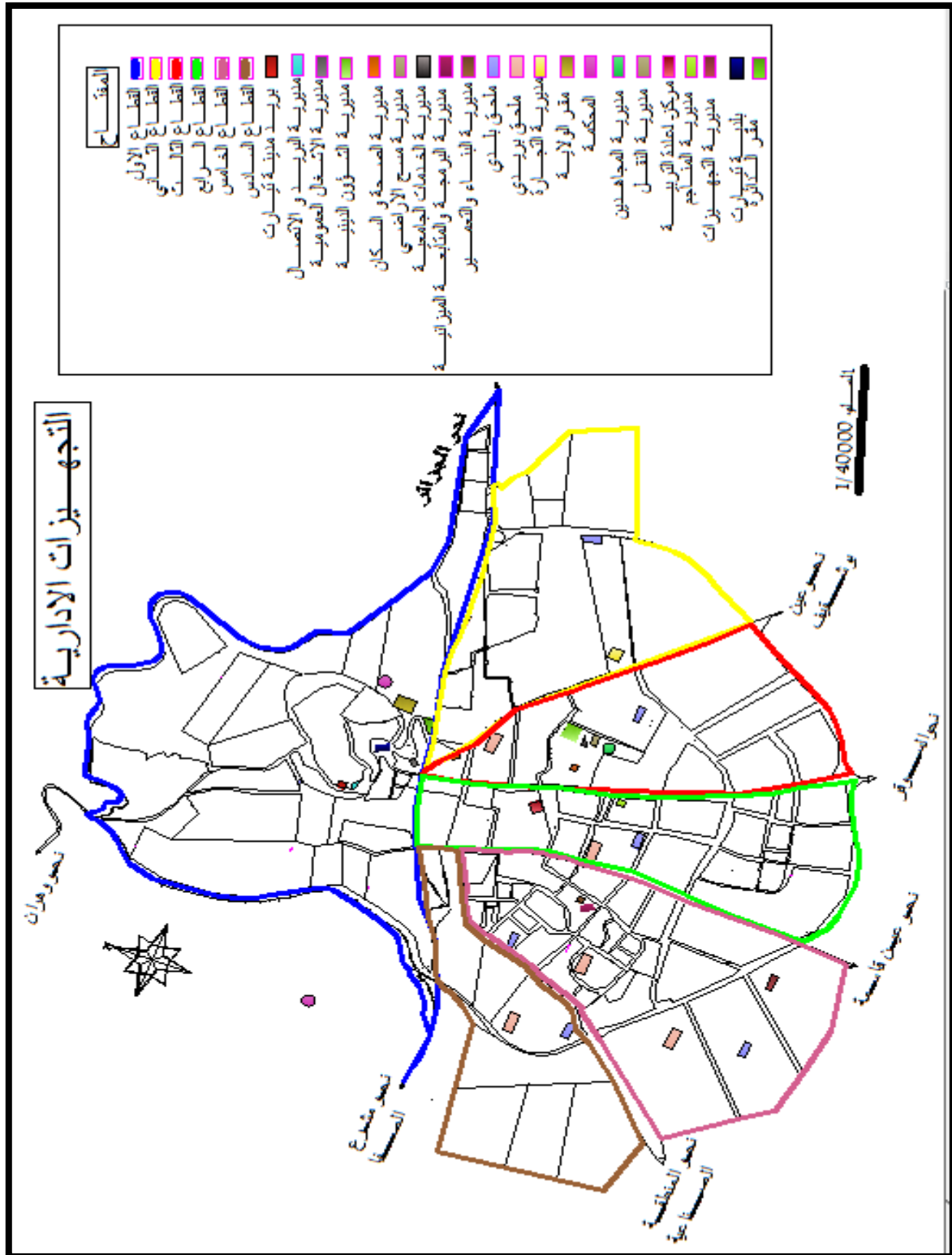
القطاع	عدد السكان(ن)	البلدية و ملحقاتها	البريد و ملحقاته	الهيئات و المصالح والتقنية	الملاحظة
القطاع الاول	85981	-بلدية تيارت -ملحق بلدي	مديرية البريد و الاتصال بريد مدينة تيارت	-المحكمة -مقر الولاية -مقر الدائرة -مديرية الاشغال العمومية	كافي
القطاع الثاني	20376	ملحق بلدي	ملحق بريدي	مديرية التجارة	كافي
القطاع الثالث	21532	ملحق بلدي	ملحق بريدي	-مديرية الشؤون الدينية -مديرية المجاهدين -مديرية النقل -مديرية مسح الاراضي -مديرية الخدمات الجامعية مديرية الصحة السكان	كافي
القطاع الرابع	24714	ملحق بلدي	ملحق بريدي	مركز اعادة التربية مديرية المناجم	كافي

القطاع الخامس	36898	2 ملاحق بلدية	2 ملاحق بلدية	مديرية البناء و التعمير و مديرية البرمجة و المتابعة مديرية التجهيزات	كافي
القطاع السادس	25826	ملحق بلدي	ملحق بريدي	/	كافي

المصدر : مديرية التجهيزات + معالجة الطالبة 2015

من خلال جدول توزع التجهيزات الادارية نلاحظ توزيع غير منتظم في قطاعات المدينة ، حيث نجدها بكثرة في القطاع الاول و الثالث و انعدامها في القطاع الثاني و القطاع السادس ونرى أن في القطاع الثاني مديرية التجارة فقط وفي القطاع السادس مديرية التجهيزات العمومية، والجيد في القطاعات انه في كل قطاع يحتوي على ملاحق بلدي ومراكز البريد، مما يسهل قضاء الحاجيات و قد ينقص من معانات سكان القطاع و عدم انتقالهم الى القطاعات الاخرى و هذا العدد كافي مقارنة بعدد السكان لكل قطاع .

خريطة رقم (11): توزيع التجهيزات الادارية حسب قطاعات مدينة تيارت



1-5 توزيع التجهيزات المالية و التامينية:

تضم مدينة تيارت 15 تجهيز تاميني و مالي بنسبة 4.50 % من مجمل التجهيزات الموجودة بالمدينة نلاحظ انها موجودة باكثرية في القطاع الاول اما القطاع الخامس و السادس فهما ممثلين بتجهيز تاميني في كل قطاع و عدم تواجدها في القطاعين الثاني و الثالث و نلاحظ هذا في الجدول التالي :

الجدول رقم (19): توزيع التجهيزات المالية و التامينية حسب قطاعات مدينة تيارت

الملاحظة	التجهيز المالي	التجهيز التاميني	عدد السكان(ن)	القطاع/التجهيز
كافي	-بنك الفلاحة و التنمية الريفية -البنك الوطني الجزائري-بنك الجزائر -القرض الشعبي الجزائري -بنك التنمية المحلية-بنك التنمية المحلية -خزينة الولاية-قبضة الضرائب CNEP BANK	المؤسسة الجزائرية للتأمينات CAAR	85981	القطاع الاول
كافي	-البنك الخارجي الجزائري BEA	-المؤسسة الجزائرية للتأمين SAA-A -المؤسسة الوطنية للتأمينات-CAAT CASNOS	24714	القطاع الرابع
كافي	/	-الصندوق الوطني للضمان الاجتماعي	36898	القطاع الخامس
كافي	/	-المؤسسة الجزائرية للتأمين SAA-B	25826	القطاع السادس

المصدر: دراسة ميدانية + معالجة الطالبة 2015

نلاحظ أن في مركز المدينة و الذي هو القطاع الاول، عدد كبير من التجهيزات المالية ادى الى جذب السكان لقضاء حاجياتهم. اما التجهيزات التامينية فهي متواجدة في اماكن يستطيعون السكان الوصول اليها بسهولة خاصة في القطاع الرابع.

1-6 توزيع التجهيزات الرياضية:

تضم مدينة تيارت 13 تجهيزات رياضية بنسبة 3.90 % موزعة بطريقة غير منتظمة على قطاعات المدينة الميينة في الجدول التالي:

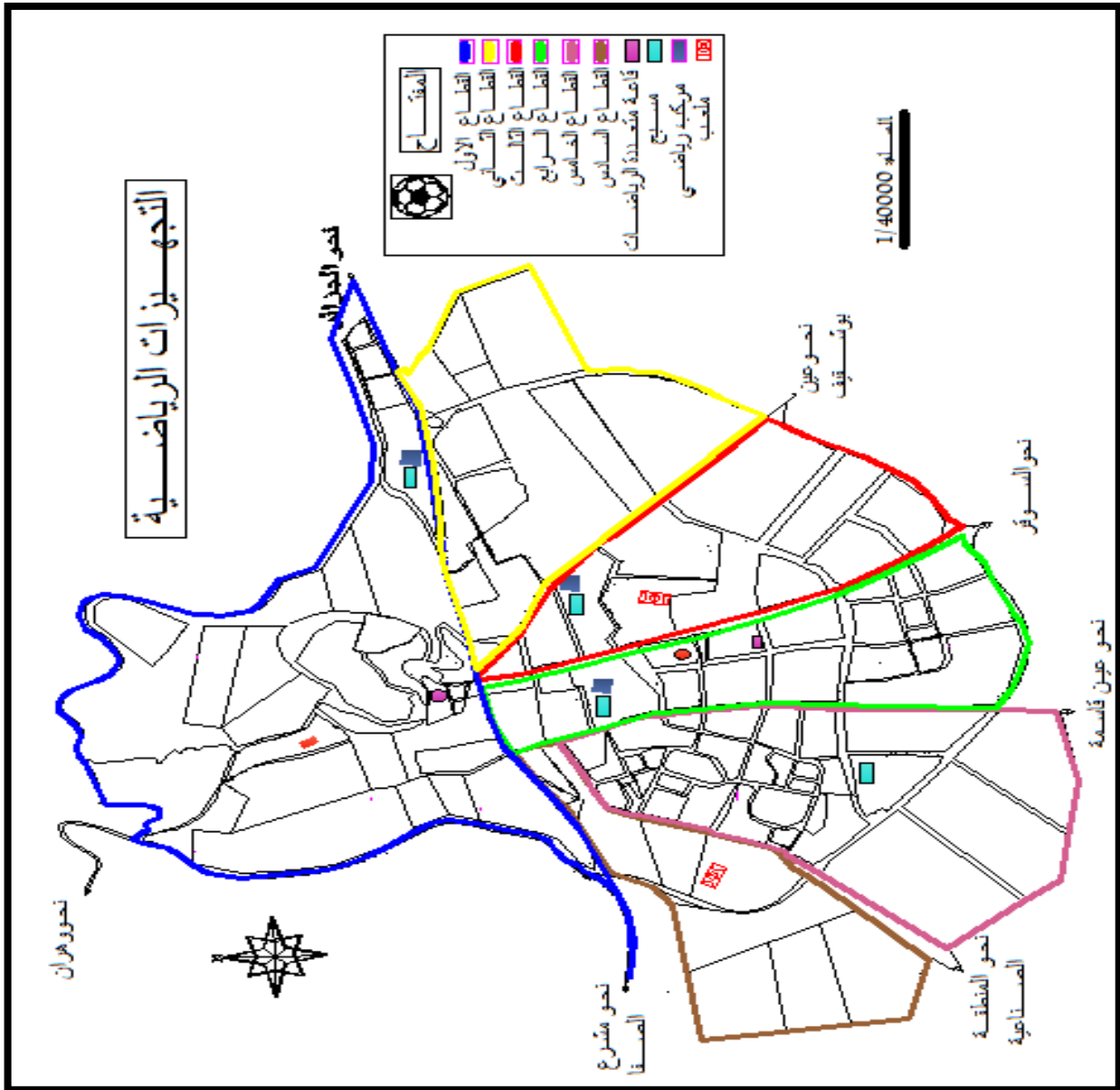
الجدول رقم (20): توزع التجهيزات الرياضية حسب قطاعات مدينة تيارت

القطاع	عدد السكان(ن)	التجهيز	الملاحظة
القطاع الاول	85981	-قاعة متعددة الرياضات-دار الشباب -مسبح-المركب الرياضي الجوّاري	غير كافي
القطاع الثاني	20376	/	/
القطاع الثالث	21532	-مركب رياضي -مسبح -ملعب بلدي	غير كافي
القطاع الرابع	24714	-دار الشباب -مسبح اولمبي -قاعة متعددة الرياضات-مركب رياضي	كافي
القطاع الخامس	36898	مسبح اولمبي	غير كافي
القطاع السادس	25826	-ملعب بلدي	غير كافي

المصدر : مديرية الشباب و الرياضة + معالجة الطالبة 2015

نلاحظ أن التجهيزات الرياضية غير مناسبة للمدينة فهي تستقطب عددا كبير من الشباب خصوصا المراكز الرياضية وبيت الشباب حيث نلاحظ انعدامها في القطاع الثاني و الخامس و السادس من حيث دار الشباب وتواجدها في القطاعات الاخرى مما يعطي الاهتمام من طرف المجتمع و تهميس الشباب عليها و عليه فان عددها غير كافي مقارنة بعدد السكان لكل قطاع.

خريطة رقم (12): توزيع التجهيزات الرياضية حسب قطاعات مدينة تيارت



المصدر : معالجة الطالبة 2015

1-7 توزيع التجهيزات الثقافية :

تضم مدينة تيارت 13 تجهيز من مجمل التجهيزات العمومية بنسبة 3.90 % موزعة على القطاعات المدينة المبينة في الجدول التالي:

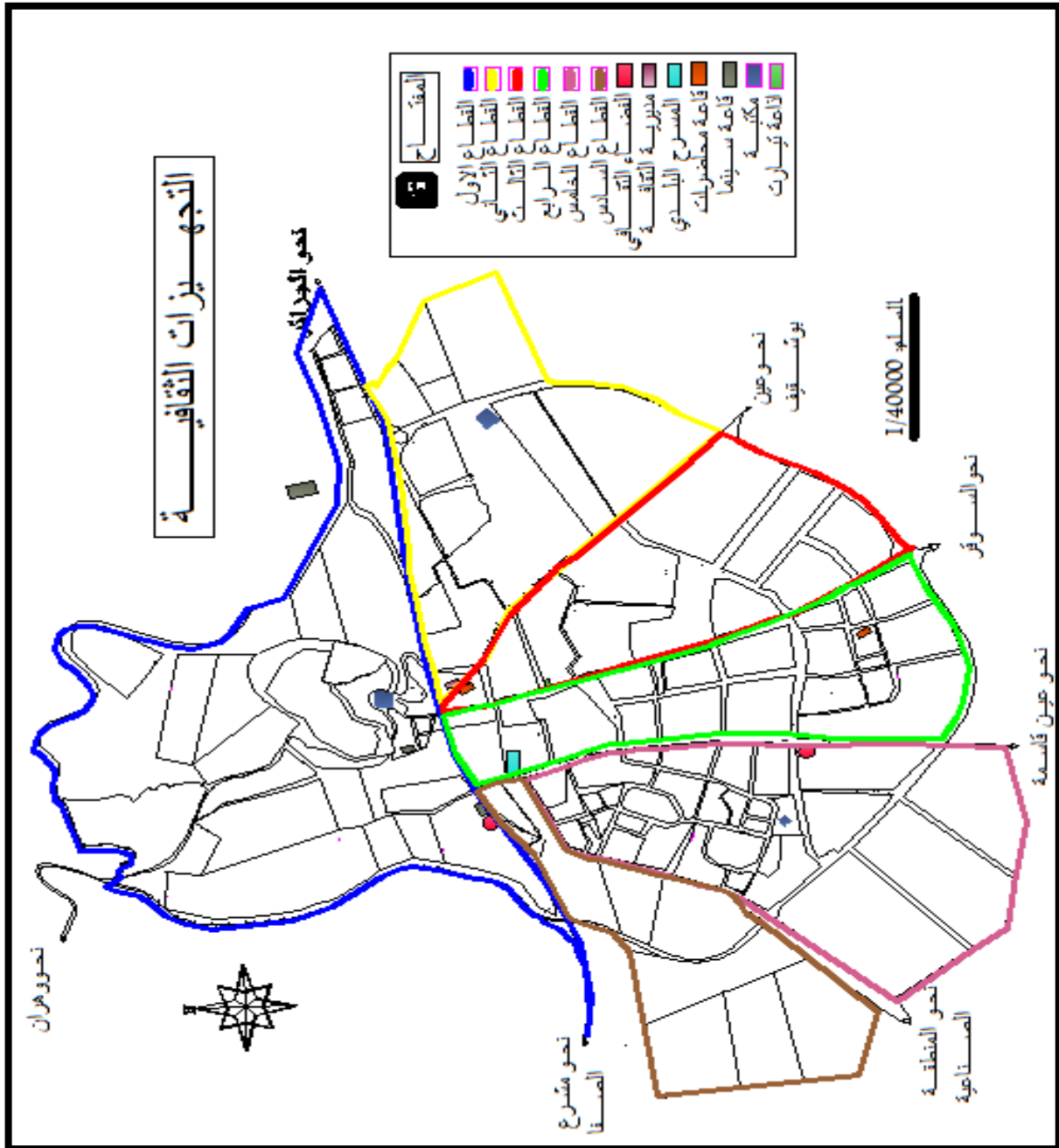
الجدول رقم (21): توزيع التجهيزات الثقافية حسب قطاعات المدينة

القطاع	عدد السكان(ن)	التجهيز	الملاحظة
القطاع الاول	85981	قاعة سينما سرسو - مكتبة محمد بوضياف - الفضاء الثقافي في صغير الطرب - قاعة سينما الطاسيلي	غير كافي
القطاع الثاني	20376	مكتبة الامير عبد القادر	كافي
القطاع الثالث	21532	اذاعة تيارت - مديرية الثقافة - قاعة محاضرات مصطفى مكي -	كافي
القطاع الرابع	24714	قاعة محاضرات - المسرح البلدي حسان الحساني	غير كافي
القطاع الخامس	36898	فضاء ثقافي - مكتبة - المركز الثقافي الاسلامي.	كافي

المصدر: مديرية الثقافة + معالجة الطالبة 2015

نلاحظ في الجدول أن التجهيزات الثقافية موزعة عبر خمسة قطاعات و انعدامها في القطاع السادس، ومنه قد نجد في القطاع الاول الذي يتميز بعدد كبير من الهياكل الثقافية غير انها غير كافية مقارنة بعدد السكان ، وياتي في المرتبة الثانية القطاع الثالث و نلاحظ ان القطاع الرابع يحتوي على المسرح البلدي، وهذا نلاحظ انه يوجد سوء توزيع في التجهيزات الثقافية مما قد يتطلب على مجموعة من السكان الى الانتقال القطاعات الاخرى من أجل تلبية احتياجاتهم الثقافية .

خريطة رقم (13): توزيع التجهيزات الثقافية حسب قطاعات مدينة تيارت



المصدر : معالجة الطالبة 2015

7-1 توزيع التجهيزات الامنية :

تضم مدينة تيارت 21 تجهيز امني بنسبة 6.30% من مجمل التجهيزات الموجودة في المدينة موزعة على قطاعات المدينة ، حيث نجد توفرها في في القطاع الاول و الثاني و الثالث و الرابع في وسط و شرق المدينة ، اما القطاع الخامس و السادس نجد بهما مركزين للامن الحضري فقط المبينة في الجدول التالي :

الجدول رقم (22): توزيع التجهيزات الامنية حسب قطاعات مدينة تيارت

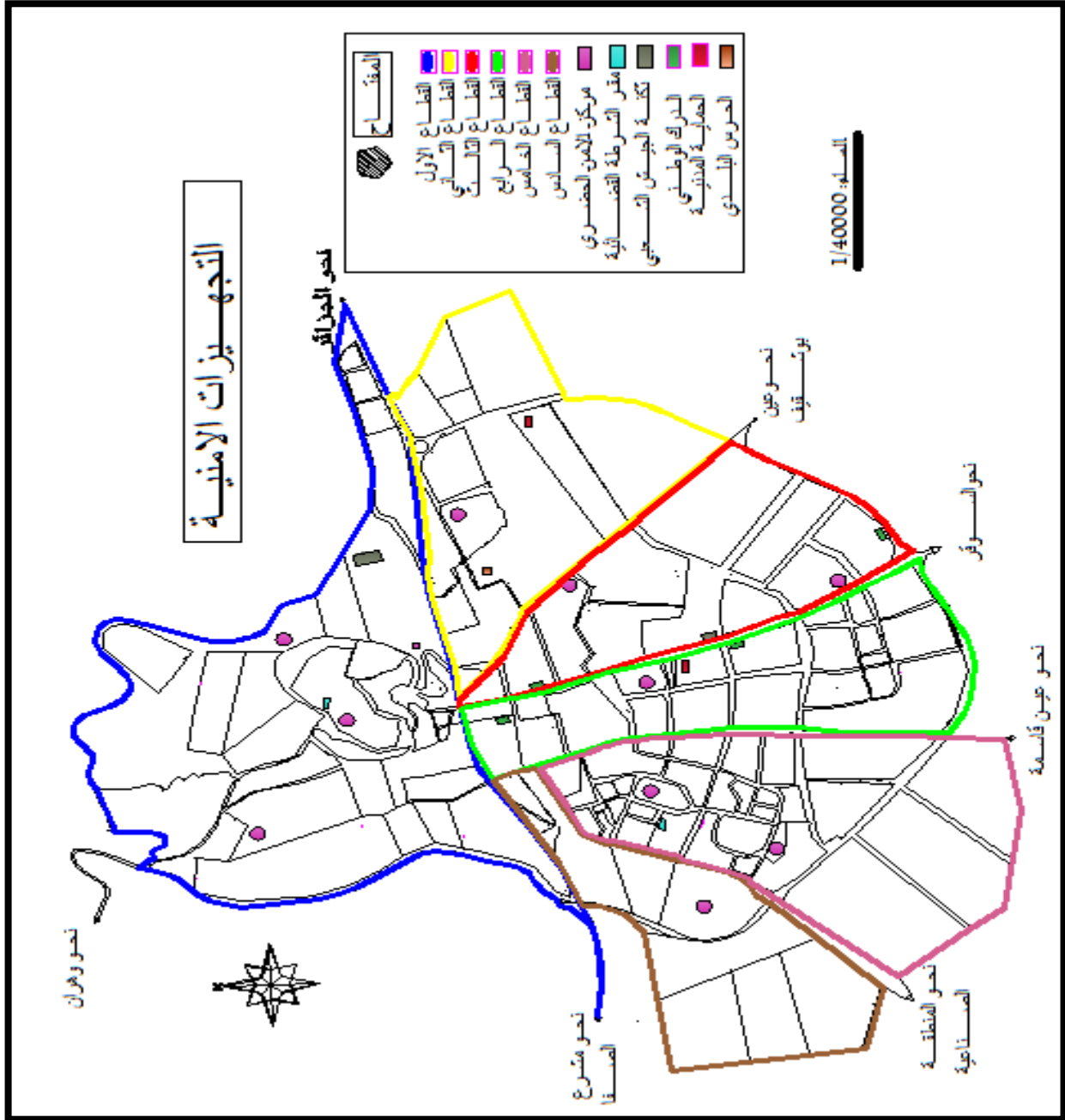
القطاع	عدد السكان	التجهيز	الملاحظة
القطاع الاول	85981	3 مراكز امن حضري مقر الشرطة القضائية ثكنة الجيش الشعبي الوطني امن الولاية	كافي
القطاع الثاني	20376	وحدة الحماية المدنية حرس بلدي مركز الامن الحضري	كافي
القطاع الثالث	21532	مركزين الامن الحضري مركز الخدمة الوطنية الكتيبة الاقليمية للدرك الوطني مجموعة الدرك الوطني المقر	كافي
القطاع الرابع	24714	المجموعة الولائية الدرك الوطني الكتيبة الاقليمية للدرك الوطني سارية امن الطرقات الوحدة الرئيسية للحماية المدنية مركز الامن الحضري	كافي
القطاع الخامس	36898	الفرقة المتنقلة للشرطة القضائية- مركزين الامن الحضري	كافي
القطاع السادس	25826	مركز الامن الحضري	كافي

المصدر: دراسة ميدانية + معالجة الطالبة 2015

من خلال الجدول نلاحظ أن التجهيزات الامنية بمدينة تيارت تلعب دور فعال في تسيير شؤون المدينة وحفظ سلامة المواطنين حيث نرى أن هناك سوء توزيع في هذه التجهيزات خاصة في القطاع الخامس و السادس لأنهما يحتويان على تجهيزات تستحق الامن مثل الجامعة و محطة نقل المسافرين المتواجدين به ، و هذا قد يكون خطر

على الطلبة و المسافرين لقضاء حوائجهم رغم وجود مركز أمن حضري في كل قطاع إلا ان هذا غير كافي مقارنة بعدد السكان بالنسبة للقطاعين و التجهيزات المهمة الموجودة بهم .

خريطة رقم (14): توزيع التجهيزات الامنية حسب قطاعات مدينة تيارت



8-1 توزيع التجهيزات السياحية :

تضم مدينة تيارت 16 تجهيز من مجمل التجهيزات بنسبة 4.80% و تتمثل هذه التجهيزات السياحية في الفنادق و المطاعم و الوكالات السياحية قصد تحسن صورة المدينة و من بين هذه الهياكل السياحية الموزعة في المدينة هي كالتالي :

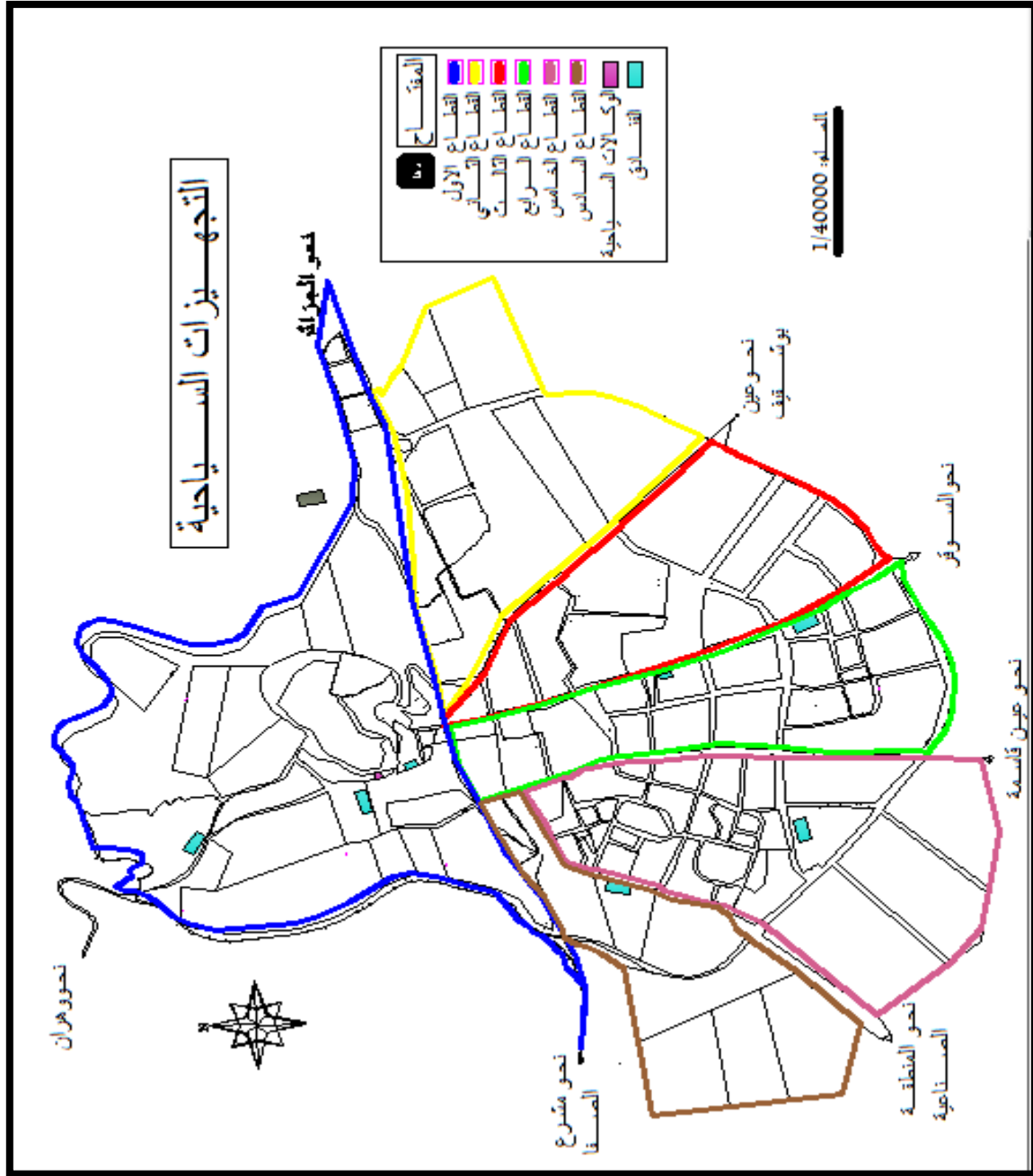
الجدول رقم (23): توزيع التجهيزات السياحية حسب قطاعات مدينة تيارت

الملاحظة	الوكالات السياحية	المطاعم	الفنادق	عدد السكان	القطاع
كافي	Air Algérie Vova voyage	مطعم الطاسيلي مطعم تاقدمت	نزل تبهرت 160 سرير نزل جرجرة 52 سرير نزل تاقدمت 162 سرير	85981	القطاع الاول
/	/	/		20376	القطاع الثاني
كافي		مطعم ابن رستم	نزل ابن رستم 61 سرير نزل بوعزة 127 سرير	21532	القطاع الثالث
غير كافي	Tagdempt tours ONAT	/		24714	القطاع الرابع
كافي	Latifa voyages	/	نزل الهنا 21 سرير	36898	القطاع الخامس
كافي	/	مطعم العباسيين	نزل العباسيين 77 سرير	25826	القطاع السادس

المصدر : مديرية السياحة + معالجة الطالبة 2015

من خلال الجدول نلاحظ ان القطاع الاول هو الذي يحتوي على عدد اكبر من الفنادق و المطاعم مقارنة بالقطاعات الاخرى لاحتوائه اكبر عدد من السكان حيث نرى انه يحتوي على 3 فنادق و مطعمين في حالة جيدة و وكالتين للسياحة ، بينما نرى انعدام للفنادق في القطاع الرابع و الثاني و انعدام للمطاعم في كل من القطاع الخامس و الرابع و الثاني بالنظر الى حجم المدينة فان هذه التجهيزات غير مقنعة من حيث عدد الاسرة .

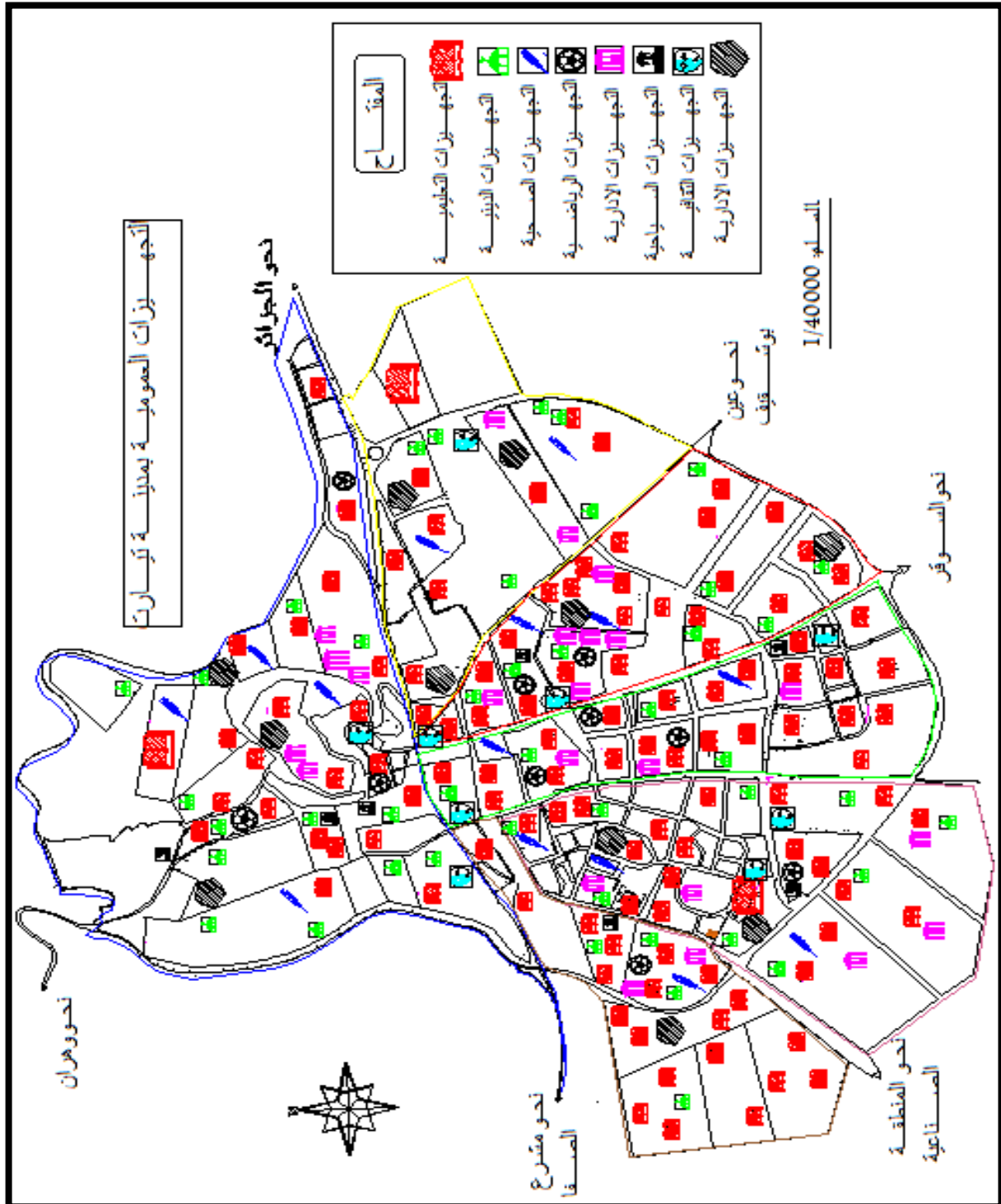
خريطة رقم (15): توزيع التجهيزات السياحية حسب قطاعات مدينة تيارت



المصدر : معالجة الطالبة 2015

خلاصة:

خريطة رقم (16): توزيع التجهيزات العمومية بمدينة تيارت



المصدر : معالجة الطالبة 2015

إن التجهيزات هي أساس الحياة الحضرية ومحور تطور أي مدينة، بعد التطرق لدراسة توزيع التجهيزات بالمدينة، اتضح لنا ان مدينة تيارت تحتوي على 332 تجهيز عمومي بأنواعه المختلفة و هذا بعد معالجة المعطيات، و الاتصال بالمديريات، و المصالح المعنية و التي من خلالها توصلت الى وضع مخططات تبين كيفية توزع التجهيزات العمومية بمدينة تيارت عبر القطاعات الستة الموجودة، حيث انه يوجد قطاعات تعرف توزيع معقول لكن ما هو موجود في القطاع الاول والتي مساحته تقدر ب736 هـ و كثافته السكانية تقدر ب116.8 ن/هـ والذي يعتبر النواة الاولى من ناحية تطور المدينة فعدد بعض التجهيزات غير كافي مقارنة بالشبكة النظرية للتجهيزات، و ايضا في القطاع الرابع و السادس و الذي بدورها يتميزان بكثافة سكانية كبيرة مقارنة بالقطاعات الاخرى و التي تقدر ب84.06/هـ و 98.19 ن/هـ على الترتيب رغم صغر مساحة القطاعين مقارنة بمساحة القطاع الاول و الملاحظ انه يوجد نقص في مجموعة من التجهيزات و بالضبط الادارية و الصحية، اما القطاعات الاخرى فنرى انها تحتوي على اعداد متقاربة من حيث عدد التجهيزات، و لهذا سنتطرق في التقطة الموالية الى مستوى التجهيزات العمومية بالمدينة و سنأخذ بعين الاعتبار التجهيزات التعليمية و الصحية كعينة.

2) مستوى التجهيزات العمومية:

تمهيد:

لقد تعرفنا في النقطة السابقة على مختلف التجهيزات الموجودة بمدينة تيارت و كيفية توزيعها على قطاعات المدينة وقد نحاول في هذه النقطة دراسة مستوى التجهيزات التعليمية و الصحية وذلك بالتعرف على عدد المستعملين والمستفيدين من هذه التجهيزات وكذلك معرفة مدى تلبيتها لحاجيات السكان من اجل الوصول الى توضيح أماكن الضغط و الاكتظاظ على كل من التجهيزات الصحية و التعليمية بمدينة تيارت .

2-1 التجهيزات التعليمية:

أ) التعليم الابتدائي:

يوجد بالمدينة 74 مدرسة ابتدائية موزعة على القطاعات الست بتعداد يقدر بـ 25635 تلميذ موزعين على 810 قسم ويقوم بتاثيرها 1015 معلم الجدول التالي بين عدد التلاميذ و الاساتذة في كل ابتدائية.

جدول رقم(24): مؤسسات التعليم الإبتدائي بمدينة تيارت

الرقم	اسم المؤسسة	عدد الحجرات	عدد الافواج	عدد التلاميذ	الاساتذة	معدل الفوج	رقم القطاع
01	ايت عامر مزيان	20	11	448	15	40.72	01
02	مغراوي محمد	15	14	530	15	37.85	01
03	بن فريجة محمد	12	16	760	17	47.5	03
04	بن قطيب عبد القادر	9	08	267	09	33.37	05
05	لخضر بسادة	12	05	191	09	38.2	03
06	بن سترة الجليلي	13	13	426	14	32.76	05
07	بن يحي الحاج	15	10	249	11	24.9	02
08	بودالي عدة	14	09	237	11	26.33	04
09	بوجمعة محمد	6	08	223	10	27.87	03
10	بورحاي محمد	6	10	199	10	19.9	05
11	بوزوبنة ميلود	15	12	389	13	32.41	01
12	شحرور محمد	12	13	453	13	34.84	05
13	شواي احمد	12	10	388	11	38.8	02

01	38.72	14	426	11	15	جمال الدين الافغاني	14
03	30.71	09	215	07	06	عباد واضح	15
04	34.14	15	478	14	18	العربي بن المهدي	16
01	29.72	13	327	11	16	لويس باستور	17
05	32.93	14	494	15	07	قواسم عبد القادر	18
01	30.90	13	340	11	12	حبوب خالد	19
03	35.05	15	526	15	12	حدو ميلود	20
05	23.22	11	209	09	06	طاهيري بوعبدالله	21
03	26.6	12	266	10	06	طالب عبد القادر	22
06	35.77	13	322	09	10	ابن سينا	23
04	25.26	09	154	06	11	مباركي عبد القادر	24
06	33.41	15	407	12	18	كعوش الجيلالي	25
04	36.73	15	551	15	17	قوادرية يوسف	26
06	32.08	14	385	12	10	معاشي سعيد	27
01	32	14	384	12	13	معاصمي عبد القادر	28
03	29.09	13	320	11	13	محمد ولد ميمون	29
05	39.46	15	592	15	15	مناعة غلام الله	30
02	33.44	11	301	09	10	ميسوم الحاج محمد	31
06	28.5	08	171	06	06	الجديدة حبارة فغول	32
04	32.16	09	193	06	06	واضح محمد	33
06	31.88	11	287	09	7	الجديدة سنوسي بن زينب	34
03	26.18	11	288	11	13	الوزير ابو الحسن	35
03	28.45	12	313	11	08	الجديدة الرحمة 2	36
04	43.5	14	435	10	13	الرائد عبد الاله	37
06	28	09	196	07	06	سايس عبد القادر	38
01	26.09	11	287	11	07	مدرسة عدل	39

مذكرة تخرج لنيل شهادة ماستر : دراسة تحليلية للتجهيزات العمومية واثرها على المدينة دراسة حالة مدينة تيارت

						سنوسي	
03	33	13	363	11	06	الجديدة سوناتيا 2	40
03	24.71	9	179	07	06	السوناتيا 1 عفان احمد	41
04	39.3	14	393	10	18	الفتح الابتدائية	42
01	27.55	12	248	09	14	تازي سعيد	43
06	32.4	13	324	10	06	يطوش الحبيب	44
05	30.8	13	308	10	11	زيان عبد القادر	45
03	21	08	168	08	06	الرحمة 1 يحي لزرق	46
01	27.77	6	250	09	06	لزرق بلبية	47
06	29.22	11	263	09	12	بن اودينة امعر	48
05	27	08	162	06	06	الجديدة 2 واد الطلبة	49
01	21.2	07	106	05	12	دحماني فاطمة	50
06	36.25	15	435	12	16	الامير عبد القادر	51
01	23.85	08	167	07	12	ابن خلدون	52
05	30.69	14	399	13	12	عبد الحميد بن باديس	53
04	37.2	13	372	10	12	قايد احمد	54
01	35.4	13	354	10	19	ماري كري	55
06	33.38	15	434	13	16	ملياني بن عودة	56
03	25.87	07	207	08	06	جبارة فغول الامام عبد الوهاب	57
06	33.2	10	332	10	09	الرحمة 3 بورياح عبد القادر	58
04	40.6	15	609	15	19	النعيمي فاطمة	59
03	20.85	06	146	07	05	قايدي طاهر	60
04	24.42	06	171	07	06	الجديدة 1 مناد عابد	61

02	34.42	12	482	14	09	حلوز غلام الله	62
02	33.85	10	237	07	14	بودالي عدة	63
06	29.85	10	209	07	12	بلعيد عبد القادر	64
05	28.2	09	141	05	07	كمون محمد	65
01	35	10	210	06	07	النور	66
04	29.53	12	384	13	12	بن عمارة الجيلالي	67
01	21.45	10	236	11	12	بارة عبد القادر	68
03	31.6	13	474	15	09	قاسمي عبد القادر	69
04	16.66	11	250	09	07	برماتي محمد	70
05	27.57	10	193	07	12	مزهود احمد	71
01	32.90	12	362	11	15	بوهني محمد	72
03	22.87	09	183	08	06	الجديدة 3	73
02	35	13	525	15	09	1200 مسكن	74

المصدر: مديرية التربية+ معالجة الطالبة 2015

من خلال الجدول رقم (24) نلاحظ انه يوجد بالمدينة 74 ابتدائية، و هذا النوع هو الأكثر تواجد بالمدينة و ذلك لإلزامية توفره في كل وحدة قاعدية. حيث يتراوح عدد الحجرات بالمدارس ما بين 5 و 20 حجرة، وبمقارنته بمعدل الحجرات الذي قدر ب 10.94 حجرة في المدرسة الابتدائية، بينما معدل الفوج فنلاحظ ان معظم الابتدائيات معدل فوجها يتعدى 30 تلميذ ماعدا فئة قليلة التي لها معدل الفوج 40 تلميذ وهذا العدد بين انه يوجد اكتظاظ بالاقسام في مجموعة من الابتدائيات حيث نجد اعلى معدل فوج هو 47.5 تلميذ كون هذه الابتدائية تضم 760 تلميذ و تحتوي على 16 فوج فقط بينما ادنى معدل فوج هو 19.9 تلميذ كون هذه الابتدائية تضم 199 تلميذ و تحتوي على 10 أفواج ومنه نلاحظ فرق كبير للمستوى الابتدائي.

(ب) التعليم المتوسط:

يوجد بالمدينة 26 متوسطة موزعة على القطاعات الست بتعداد يقدر ب 15930 تلميذ موزعين على 429 قسم ويقوم بتأطيرها 815 أستاذ الجدول التالي بين عدد التلاميذ و الاساتذة في كل اكمالية.

جدول رقم (25) مؤسسات التعليم المتوسط بمدينة تيارت

الرقم	اسم المؤسسة	عدد الحجرات	عدد الافواج	عدد التلاميذ	الاساتذة	معدل الفوج	رقم القطاع
01	مختاري الحاج	22	22	844	33	38.63	05
02	زيان شريف عبد الحميد	20	20	908	34	45.4	04
03	ولد براهيم سعيد	18	18	691	31	38.38	05
04	حمداني مليكة	20	21	822	33	41.1	04
05	مفدي زكريا	16	17	634	30	39.62	03
06	بكر بن حماد	24	23	964	33	40.16	04
07	عايس لخضر	16	16	576	32	36	01
08	الجديدة حي التفاح	16	15	595	32	37.18	02
09	ميهوي عبد القادر	14	14	541	31	38.64	03
10	القاعدة 6باي احمد	18	19	724	33	38.10	04
11	ابو ذر الغفاري	15	15	553	30	36.86	01
12	الاخوين بن عمار	12	11	390	29	35.45	03
13	حلوز فغول	14	15	597	31	39.8	06
14	البشير الابراهيمى	12	6	175	28	29.16	01
15	سيدي خالد	12	14	567	30	40.5	01
16	مصطفى خالد	17	16	672	33	42	03
17	بلحسن بكوش	16	24	957	36	39.87	05
18	طاهري عبد	11	11	353	29	32.09	04

مذكرة تخرج لنيل شهادة ماستر : دراسة تحليلية للتجهيزات العمومية واثرها على المدينة دراسة حالة مدينة تيارت

						القادر	
01	35.94	33	647	18	28	الاحوة بن هني	19
03	38.2	30	573	15	16	براهيم بلقاسم	20
06	38.95	31	818	21	26	ايت عمر محمد	21
06	37.44	32	674	18	21	واصل مصطفى	22
04	35.86	32	538	15	12	القاعدة 4 مشري محمد	23
03	39.58	31	475	12	13	المتوسطة الجديدة القاعدة 5	24
05	33.2	29	332	10	14	ايت عمر امينة	25
06	31	29	310	10	18	القاعدة 5	26

المصدر: مديرية التربية+ معالجة الطالبة 2015

من الجدول رقم (25) نلاحظ مدينة تيارت تضم 26 متوسطة ، حيث يتراوح عدد الحجرات بالمتوسطات ما بين 11 و 28 حجرة، وبمقارنته بمعدل الحجرات الذي قدر ب 16.5 حجرة في المتوسطة ،بينما معدل الفوج فنلاحظ ان معظم المتوسطات معدل فوجها يتعدى 35 تلميذ ماعدا فئة قليلة التي معدل فوجها بين 29 و 32 تلميذ ، و فئة اخرى معدل فوجها 45 تلميذ مثل متوسطة زيان شريف عبد الحميد هي التي تمثل اعلى نسبي في معدل الفوج و المتوسطة التي معدل فوجها 29 تلميذ هي متوسطة البشير الابراهيمي.

ج) التعليم الثانوي: يوجد بمدينة تيارت 14 ثانوية موزعة على القطاعات الست بتعداد يقدر ب 10666 تلميذ موزعين على 351 قسم ويقوم بتاثيرها 666 استاذ، الجدول التالي بين عدد التلاميذ و الاساتذة في كل ثانوية.

جدول رقم (26) مؤسسات التعليم الثانوي بمدينة تيارت

الرقم	اسم المؤسسة	عدد الحجرات	عدد الافواج	عدد التلاميذ	الاساتذة	معدل الفوج	رقم القطاع
01	عبد الرحمان ابن رستم	26	27	824	45	30.51	01
02	ثانوية افلح	22	23	658	48	28.60	01
03	ثانوية الرائد سي الزويبر	22	23	650	48	28.26	05
04	محمد بوضياف	28	23	853	44	37.08	02
05	حيرش محمد	25	23	684	46	29.73	03
06	محمد ديب	26	25	858	48	34.32	04
07	محمد بن عبد الكريم	28	28	957	50	34.17	05
08	ثانوية احمد مدغري	32	34	963	54	28.32	02
09	بن مستورة العربي	20	18	621	45	34.5	06
10	بلهوارى محمد	29	30	932	56	31.06	05
11	الثانوية الجديدة سوناتيا	23	23	598	50	26	03
12	غفول الصحراري	25	22	813	48	36.95	05
13	حي شعيب محمد	20	14	434	30	31	01
14	عفان الطاهر	25	26	821	54	31.57	06

المصدر: مديرية التربية + معالجة الطالبة 2015

مذكرة تخرج لنيل شهادة ماستر : دراسة تحليلية للتجهيزات العمومية واثرها على المدينة دراسة حالة مدينة تيارت

من خلال الجدول رقم (26) نلاحظ ان مدينة تيارت تضم 14 ثانوية حيث هذا العدد غير كافي بالنسبة لعدد التلاميذ و بلغ معدل الفوج 37.08 تلميذ لثانوية محمد بوضياف لاحتوائها على 853 تلميذ مقارنة بمعدل فوج 31.06 لثانوية بلهوارى محمد و يتراوح عدد الحجرات بالنسبة للثانويات ما بين 22 الى غاية 32 حجرة حيث بلغ معدل الحجرات 25.07 و منه نستنتج ان مستوى الثانويات غير متوازن

(د) التعليم العالي:

تعتبر الجامعة الجزائرية من بين أهم الاقطاب العلمية في الساحة الوطنية لذا تعطيها الدولة اهتماما كبيرا من حيث المنشآت و التجهيزات المبرمجة ضمن مشاريعها التنموية بهدف رفع المستوى العلمي ، و تندرج جامعة ابن خلدون ضمن الجامعة الجزائرية حديثة النشأة ، افتتحت ابوابها سنة 1980 وشهدت تطورا ملحوظا في عدد التخصصات وتزايد عدد الطلبة حيث اصبح عدد الطلبة لموسم 2014/2013 ب 19841 طالب موزعين على 8 كليات ومعهد للبيطرة

تحوي مدينة تيارت على جامعة ابن خلدون و التي تضم مجموعة من الكليات مقسمة كما يلي :

1- كلية العلوم التطبيقية

2- كلية علوم المادة

3- كلية الرياضيات و الاعلام الالي

4- معهد للبيطرة

و يوجد قطبين جامعيين:

✓ القطب الجامعي الاول و الذي يحتوي على:

1- مقر مديرية الجامعة (المقر الجديد)

2- كلية علوم الطبيعة و الحياة

3- كلية العلوم الانسانية و الاجتماعية

✓ القطب الجامعي الثاني و الذي يحتوي على:

1- كلية الحقوق و العلوم السياسية

2- كلية العلوم الاقتصادية و العلوم التجارية و علوم التسيير

3- كلية الآداب و اللغات.

جدول رقم (27) كلية جامعة ابن خلدون و اقسامها

مذكرة تخرج لنيل شهادة ماستر : دراسة تحليلية للتجهيزات العمومية و اثرها على المدينة دراسة حالة مدينة تيارت

الاقسام	الكلية او المعهد
-قسم الهندسة المدنية -قسم الهندسة الكهربائية -قسم العلوم و التكنولوجيا	كلية العلوم التطبيقية
-قسم الكيمياء -قسم الفيزياء	كلية علوم المادة
-قسم الرياضيات -قسم الاعلام الالي	كلية الرياضيات و الاعلام الالي
-قسم الحقوق -قسم العلوم السياسية	كلية الحقوق و العلوم السياسية
-قسم علوم الطبيعة و الحياة -قسم التغذية و تكنولوجيا التغذية الفلاحية	كلية علوم الطبيعة و الحياة
-قسم العلوم الاقتصادية -قسم علوم التسيير -قسم العلوم التجارية	كلية العلوم الاقتصادية و العلوم التجارية و علوم التسيير
-قسم اللغة و الادب العربي -قسم الاداب و اللغات الاجنبية	كلية الاداب و اللغات
-قسم العلوم الانسانية -قسم العلوم الاجتماعية	كلية العلوم الانسانية و الاجتماعية
-قسم البيوطي بيطري -قسم الصحة الحيوانية	معهد علوم البيطرة

المصدر: جامعة ابن خلدون 2015

من خلال الجدول رقم (27) نلاحظ ان جامعة ابن خلدون تضم مجموعة من الكليات حيث كل كلية لها مجموعة من الاقسام و هذه الاقسام تضم نظامين الكلاسيكي و ل م د، بلغ عدد الطلبة 19841 طالبا للموسم الجامعي 2014/2013 من بين هذه الطلبة يوجد منهم 11439 مقيمين في اقامات جامعية و من هذا نستنتج ان جامعة ابن خلدون لها مجموعة من الكليات كافية .

(د)-1 أساتذة التعليم العالي:

يتكفل بتلقين الدروس والمحاضرات عدد معتبر من الأساتذة والباحثين بالجامعة و هم مینون في الجدول التالي.

الجدول رقم(28): عدد الأساتذة بجامعة ابن خلدون حسب الرتب.

الرتبة	العدد
أستاذ تعليم عالي	72
أستاذ محاضر - أ -	149
أستاذ محاضر - ب -	59
أستاذ مساعد - أ -	381
أستاذ مساعد- ب -	44
أستاذ مشارك	15
مساعد	5
مستخدم مؤقت	30
أستاذ مهندس	10
المجموع	740

المصدر: جامعة ابن خلدون 2015

من خلال الجدول رقم (28) نلاحظ ان جامعة ابن خلدون لها عدد كافي من الاساتذة مقارنة بعدد الاقسام مع كل هذا لايزال هناك تاخر في الرصيد المعلوماتي و يود هناك نسبة من الطلبة المعيدون و اعلى عدد موجود من الاساتذة هو استاذ مساعد -أ- ب 381 استاذ.

(د) 2- الاقامات الجامعية:

مدينة تيارت تضم 05 إقامات جامعية ، الإقامة الجامعية أسيا كبير اناث ، الإقامة الجامعية اللواء حبيب خليل ذكور، الإقامة الجامعية سعيدي محمد اناث، الإقامة الجامعية بخليفة الجيلالي ذكور، الإقامة الجامعية سلامي الدين اناث. توجد بهذه الإقامات مساحات شاغرة كبيرة، منها ما هو مساحات خضراء، ومنها ما هو مخصص لممارسة الرياضة.

الجدول رقم (29) : توزيع الطلبة عبر الإقامات الجامعية بمدينة تيارت.

الإقامة الجامعية	سنة الافتتاح	عدد المقيمين
أسيا كبير اناث	1990	2924
اللواء حبيب خليل ذكور	2001	2188
سعيد محمد اناث	2007	2379
بخليفة الجيلالي ذكور	2010	1483
سلامي الدين اناث	2012	2336

المصدر : مديرية الخدمات الجامعية 2015

من خلال الجدول رقم (29) نلاحظ ان مدينة تيارت تضم 5 اقامات مخصصة للاناث و الذكور و منه نجد ان الإقامة اسيا كبير هي التي يوجد فيها اعلى عدد من الطلبة كونها الإقامة الاولى بمدينة تيارت قديمة النشأة و مقارنة بعدد الطلبة فنلاحظ انه يوجد اكتظاظ بالاقامات .

ذ) التكوين المهني:

يهدف هذا النوع من التعليم إلى فتح الأبواب في وجه الشباب والشابات الذين لم يكملوا التعليم العادي ولهم مستويات تعليمية محددة وسواء سنة ثالثة من التعليم الإبتدائي أو سنة ثالثة ثانوي إضافة إلى التخفيف من التسرب المدرسي المسجل في السنوات المدرسية وإعطاء هذه الشريحة من المجتمع تكوين لائق يمكنهم من الإنسجام مع المجتمع وملبية للتغيرات التي يعرفها المجتمع و الإحتياجات النوعية لسوق العمل .

الجدول رقم (30): مراكز التكوين المهني بمدينة تيارت

إسم المؤسسة	قدرة الاستيعاب النظرية	قدرة الاستيعاب الداخلية	عدد المتربين	عدد الفروع
معهد وطني متخصص في التكوين المهني "قادة بلقاسم"	500	500	1235	12
معهد وطني متخصص في الفلاحة زيان بلقاسم	500	120	250	30
مركز التكوين المهني و التمهين "حمداني عدة"	200	60	222	14
مركز التكوين المهني و التمهين جلولي ميسوم	300	80	145	12

مذكرة تخرج لنيل شهادة ماستر : دراسة تحليلية للتجهيزات العمومية و اثرها على المدينة دراسة حالة مدينة تيارت

10	200	120	250	مركز التكوين المهني و التمهين بن يحيى بختة للانات
10	167	60	300	مركز التكوين المهني و التمهين

المصدر: مديرية التكوين المهني + معالجة الطالبة 2015

من خلال الجدول رقم (30) نلاحظ ان مدينة تيارت تضم معهدين و طنين و 3 مراكز للتكوين المهني بمختلف فروعهم، بالنسبة للمعاهد الوطنية ، المعهد الوطني المتخصص في التكوين المهني "قادة بلقاسم" و التي قدرة استعباه 500 متربص ، قدر عدد المتربصين و المتتمهين به لهذا الموسم ب 1235 متربص منهم 500 متربص في تعداد الداخلين ، حيث يؤطروهم 29 استاذ . و المعهد الوطني المتخصص في الفلاحة "زيان بلقاسم" قدرة استعباه 500 متربص حيث قدر عدد المتربصين به لهذا الموسم 250 متربص منهم 120 متربص في تعداد الداخلين و يؤطروهم 18 استاذ ، اما بالنسبة لمراكز التكوين المهني فواحدة هي مخصصة للانات بقدرة استعباب 250 متربصة بفروعها المتمثلة في (التحميل ، الحلاقة ، الطبخ....) ، والمركزين الباقيين "جلولي ميسوم ، و حمداني عدة قدرة استعباهم 300 متربص لكل مركز .

2-2 التجهيزات الصحية:

يعتبر التجهيز الصحي من أهم الركائز الأساسية لإنشاء الحياة الحضرية ، فمن أهداف الصحة التطور الإجتماعي لكل أفراد المجتمع ، كما تدل على رقي و درجة تطور المدينة ، تتمثل الهياكل الصحية العمومية الموجودة في مدينة تيارت كالتالي:

أ) المؤسسة الاستشفائية يوسف دمرجي بمدينة تيارت:

جدول رقم (31) المؤسسة الاستشفائية "يوسف دمرجي بمدينة تيارت"

الموقع	المساحة الهكتار	عدد الأطباء	طاقة الاستيعاب	التخصصات	العدد	إسم المؤسسة
القطاع 01	5.2 هكتار	43 طبيب مختص 39 طبيب عام 02 جراحو أسنان 04 صيدلة 351 شبه طبي - 02 نفسانيين	353 سرير	- الإستعجالات - جراحة عامة - طب الأطفال - جراحة العظام - امراض القلب - الأمراض الصدرية و التنفسية - مصلحة التخدير والانعاش - المعدة - الدمويات - الطب الداخلي - الاشعة - المسالك البولية - الامراض المعدية - الطب الشرعي	01	المؤسسة الاستشفائية يوسف دمرجي

المصدر: المؤسسة الاستشفائية يوسف دمرجي+ معالجة الطالبة 2015

من الجدول رقم (31) نلاحظ ان مستشفى يوسف دمرجي هو المستشفى الوحيد و الرئيس على مستوى المدينة اذ تقدر طاقته الاستيعابية ب 355 سرير، مبني على مساحة اجمالية قدرت ب 5.2 هكتار حيث يتكون المستشفى من مصلحة الاستعجالات و طب الاطفال و جراحة العظام و بالاضافة الى عدة تخصصات من بينها: امراض المعدة و الدمويات و الانعاش و الامراض الصدرية ... الخ مبنية في الجدول اعلاه، و يشرف عليها 43 طبيب مختص و 39 طبيب عام و 351 شبه طبي و 4 صيادلة و 2 اطباء نفسانيين .

ب) المؤسسة الاستشفائية المتخصصة في طب العيون و الانف و الحنجرة و جراحة الاسنان:

هي مؤسسة عمومية ذات طابع إداري تتمتع بالشخصية المعنوية والاستقلال المالي وتوضع تحت وصاية الوالي"، "تتكون من مجموعة عيادات منها : عيادة طب العيون ، عيادة طب الانف و الاذن والحنجرة ، عيادة جراحة الاسنان ، كل عيادة تقوم بتخصصها و ذلك من اجل توفير الخدمة للمواطنين .

جدول رقم (32) : المؤسسة الاستشفائية المتخصصة في طب "العيون ، الانف والاذن والحنجرة ، جراحة الاسنان

الموقع	المساحة ²	عدد الأطباء	التخصصات	العدد	إسم المؤسسة
01	3 هكتار	. 3 اطباء مختصين في طب العيون - طبيين مختصين في الاذن والانف والحنجرة - 10 اطباء مختصين في جراحة الاسنان - 49 شبه طبي	طب العيون طب الأذن و الأنف والحنجرة جراحة الاسنان	06	المؤسسة الاستشفائية (طب العيون، طب الاذن و الانف و الحنجرة ، جراحة الاسنان

المصدر: مديرية الصحة 2015

من خلال الجدول رقم (32) نلاحظ ان هذه المؤسسة الاستشفائية المتخصصة في طب العيون و طب الاذن والانف و الحنجرة ، وجراحة الاسنان و هي عبارة عن 3 عيادات تغطي سكان مدينة تيارت و ماجاورها ، حيث العيادة الاولى و هي عيادة طب العيون و التي تضم 3 اطباء مختصين في طب العيون و 4 اطباء عامون و 17 شبه طبي .

ج) المؤسسة الاستشفائية المتخصصة في الامراض العقلية حمداني عدة تيارت

جدول رقم (33) المؤسسة الاستشفائية المتخصصة في الامراض العقلية "حمداني عدة تيارت"

الموقع	طاقة الاستيعاب	عدد الاطباء	التخصصات	العدد	إسم المؤسسة
01	240 سرير	8 اطباء مختصون 7 اطباء عامون 52 شبه طبي	الامراض اختصاص العقلية	01	المؤسسة الاستشفائية المتخصصة في الامراض العقلية "حمداني عدة"

المصدر: المؤسسة الاستشفائية المتخصصة في الامراض العقلية+ معالجة الطالبة 2015

من خلال الجدول رقم (33) نلاحظ ان المؤسسة الاستشفائية المتخصصة في الامراض العقلية، هي مؤسسة عمومية، حيث يشرف عليها مجموعة من الاطباء النفسيين و اطباء عامون واطباء مختصون في الامراض العقلية و تغطي سكان مدينة تيارت و ضواحيها و مجموعة من الولايات، تضم هذه المؤسسة 8 اطباء مختصون و 7 اطباء عامون، و 10 اطباء نفسيين و قدرة استيعابها 240 سرير منها 220 مخصصة للكبار و 20 للطفل و المراهق.

د) المؤسسة الاستشفائية المتخصصة في الولادات عوراي الزهراء:¹

هي مؤسسة استشفائية متخصصة في طب النساء و التوليد، تقدر مساحتها ب 8800 م²، و تحتوي على المصالح التالية: قسم الاشعة، قاعة العمليات، قاعتين للتوليد، قاعتين للاشعة فوق الصوتية، قاعة انعاش حيث لها قدرة استيعابية ل 102 سرير و يشرف عليها مجموعة من الاطباء كتالي:

✓ طبيب عام: 13

✓ طبيب مختص: 11

✓ شبه طبي: 57

✓ قابلات: 33

¹ المؤسسة الاستشفائية المتخصصة في الولادات عوراي الزهراء 2015

(ذ) المؤسسة العمومية للصحة الجوارية :

أحصت المؤسسة العمومية للصحة الجوارية ، عددا من العمال منهم 44 طبيب عام ، و 6 أطباء أخصائيون إضافة إلى 190 ممرضا يتوزعون على 9 عيادات متعددة الخدمات ، عيادة الأسنان ، مخبر الأوبئة ، و 03 قاعات للعلاج .

(ذ)-1 العيادات المتعددة الخدمات:

و تمثل الوحدة الأساسية للعلاجات الجوارية و هي مرتبطة إداريا بالمؤسسة العمومية للصحة الجوارية و تعتبر الهيكل الثاني بعد المستشفى ، حيث تحتوي مدينة تيارت على 09 عيادات متعددة الخدمات المبينة في الجدول التالي :

جدول رقم (34) العيادات المتعددة الخدمات و التخصصات الموجودة بها بمدينة تيارت

إسم العيادة (متعددة الخدمات)	التخصصات
بن يحيى بختة(نقطة مداومة)	الطب المتخصص- الطب العام- الاستعجالات- حماية الأمومة و الطفولة - جراحة الأسنان - الأشعة-قاعة التمريض-مخبر
مختاري علي	الطب المتخصص- الطب العام- - حماية الأمومة و الطفولة - جراحة الأسنان - الأشعة
بن فرحات علي	الطب المتخصص- الطب العام - حماية الأمومة و الطفولة - جراحة الأسنان - الأشعة- المخبر - قاعة التمريض
بويش فريد	الطب المتخصص- الطب العام - حماية الأمومة و الطفولة -قاعة التمريض
بوبكر خالد	الطب العام - حماية الأمومة و الطفولة -قاعة التمريض - التحاليل المخبرية
سوناتيا (نقطة مداومة)	الطب المتخصص - الطب العام - حماية الأمومة و الطفولة - جراحة الأسنان - قاعة التمريض - التحاليل المخبرية
زعرورة (نقطة مداومة)	الطب العام - حماية الأمومة و الطفولة - جراحة الأسنان - قاعة التمريض-صيدلية-مكتب كشف سرطان الدم-الاستعجالات -مصلحة التوليد - مخبرين
يحي لزرقي	الطب المتخصص - الطب العام - حماية الأمومة و الطفولة - جراحة الأسنان - قاعة التمريض - التحاليل المخبرية

حساني عبد الله	الطب المتخصص - الطب العام - حماية الأمومة و الطفولة - قاعة التمريض - صيدلية
----------------	--

المصدر : العيادة المتعددة الخدمات بزعرورة الادارة 2015

من خلال الجدول رقم (34) نلاحظ ان مدينة تيارت تضم 9 عيادات و هذا العدد غير كافي مقارنة بعدد السكان المدينة مما قد يستلزم على مجموعة من السكان التنقل الى العيادات الاقرب من حيهم كون هذه الاخيرة تحتوي على تخصصات مناسبة لهم و تسهل لهم قضاء حاجياتهم.

اما بالنسبة للتخصصات الموجودة بالعيادات فهي تخصصات موحدة في أغلبية العيادات ما عدا ثلاث عيادات نجد فيها نقطة مداومة و هذه الاخير تعني انها تستقبل حالة طوارئ.

(ذ)-2 مراكز العلاج و الفحص:

تمثل قاعة العلاج الوحدة الطبية الأقرب من المواطن باعتبارها المعلم الأساسي للصحة العمومية ،اين يتم فيها تلقي العلاجات القاعدية أو الأولية و التي تلعب دورا كبيرا فيه لاستقبال المرضى و توجيههم إلى الهياكل الصحية الأخرى حيث يوجد 3مراكز للعلاج موزعة على مدينة تيارت.

جدول رقم (35) قاعات العلاج و تخصصاتها بمدينة تيارت

قاعة العلاج	التخصصات
مزهود احمد	التضמיד - الحقن - الطب العام-مصلحة حماية الامومة و الطفولة.
البدر	التضמיד - الحقن-قابلة-مصلحة حماية الامومة و الطفولة-الطب العام
احمد فودي	التضמיד - الحقن - مصلحة حماية الامومة -الطب العام

المصدر : العيادة المتعددة الخدمات بزعرورة الادارة 2015

من خلال الجدول رقم (35) نلاحظ ان مدينة تيارت تحتوي على 3 قاعات علاج و هذا العدد غير كافي حيث يوجد قاعة علاج واحدة تتوفر فيها قابلة .مما يستدعي السكان و المعالجين في هذه القاعات العلاج الى استعمال العيادات الاقرب الى حيهم كون هذه القاعات لاتساعدهم من حيث صغر المساحة و نوعية التخصصات المقدمة منها. حيث نجد في كل قاعة علاج مكتب خاص بالتضמיד و الحقن و طبيب عام .

ذ-3 الصيدليات:

إن الصيدلة لها دور مكمل لهياكل الصحة السابقة الذكر إذ أنها تشارك في تقديم الخدمات الصحية للمواطن و تضم مدينة تيارت 80 صيدلية منها 76 صيدلية خاصة و 04 عامة تابعة للمؤسسة العمومية الاستشفائية "يوسف دمرجي تيارت".

خلاصة:

من خلال دراستنا لمستوى التجهيزات العمومية "التعليمية و الصحية استخلصنا ان التجهيزات تلعب دورا هاماً ضمن النسيج الحضري ، فهي بمثابة عامل استقرار حقيقي للسكان، وهذا بسبب ما تُوفره من خدمات متنوعة للمواطن تريحه من عناء التنقل.

حيث يوجد بمدينة تيارت 136 تجهيز تعليمي كأكبر نسبة من بين مختلف التجهيزات، وصل معدل الفوج بالطور الابتدائي 40 تلميذ والمتوسط 45 تلميذ ويبقى هذا معدل مرتفعا في انتظار استلام واستغلال الأقسام التوسعية بالمؤسسات. هذا في حين وصل وتعدى معدل شغل القسم في الطور الثانوي 37 تلميذ و هذا مقبول نسبيا. كما تحتوي المدينة على جامعة ابن خلدون ذات إشعاع وطني ودولي، كما تحتوي المدينة على معهد وطني متخصص في التكوين المهني ومعهد وطني متخصص في الفلاحة تابع له 4 مراكز أحدهم للإناث تعمل على تكوين الشباب في شتى المجالات

بالنسبة للقطاع الصحي يوجد بالمدينة 4 مؤسسات استشفائية المتمثلة في "المؤسسة الاستشفائية يوسف دمري ، المؤسسة الاستشفائية المتخصصة في الامراض العقلية ، المؤسسة الاستشفائية المتخصصة في طب العيون ، الانف والحنجرة ، جراحة الاسنان ، المؤسسة الاستشفائية المتخصصة في التوليد و 9 عيادات متعددة الخدمات 3 قاعات للعلاج يوفر القطاع الصحي العمومي 283 طبيب بمعدل طبيب لكل 760 مواطن ويبقى هذا المعدل جيد اذا ما قارناه بالمعدل الوطني الذي يساوي طبيب لكل 1200 نسمة رغم هذا تعاني ضعفا متزايدا.

3- أثر التجهيزات العمومية "التعليمية والصحية" على مدينة تيارت:

تمهيد:

المدينة ليست منفردة بل هناك مدن أخرى لها علاقات تربطها بها، والروابط واضحة بين المدينة وإقليمها، وهي روابط تعود إلى مختلف أشكال العلاقة والوصاية، لكن هذه العلاقات ليست كلها ذات طبيعة واحدة ولا ذات شدة واحدة¹.

إن المراكز الحضرية الحقيقية هي المجالات العمرانية التي ينطبق عليها إلى حد كبير الشروط الواجب توفرها في المدن، والوظيفة الأساسية لمعظم هذه المدن في كونها مركز الإدارة وحواضر أقاليمها تتركز فيها الحياة السياسية والثقافية والاجتماعية، إذ يأتي إليها سكان القرى المجاورة والمدن الصغيرة ليقضوا حاجاتهم التي يتعذر عليهم الحصول عليها من بيئتهم المحلية².

سنتطرق من خلال هذا الفصل إلى دراسة أثر أهم التجهيزات (التعليمية والتكوينية، الصحية، الجامعية)، كون المدينة تحتوي على عدد مهم منها من جهة، وكون الأهمية التي تكتسبها هذه التجهيزات لتردد شريحة مهمة من المجتمع عليها من جهة أخرى، و ذلك عن طريق معرفة الأصل الجغرافي لمستعملي هذه التجهيزات، مستعينين بذلك على معطيات التحقيق الميداني.

3-1 أثر التجهيزات التعليمية و التكوينية:

🚩 الاحياء الموجودة بقطاعات مدينة تيارت: اعتمادا على المخطط التوجيهي للتهيئة و التعمير

لمدينة تيارت نحد:

➤ القطاع الاول: -حي بوهني محمد -حي لومبار-حي la cia -حي سيدي خالد-حي ابن خلدون-

الحي القديم

➤ القطاع الثاني: -حي البراريك-حي التفاح-حي ADDAL

➤ القطاع الثالث : -حي اراضي بومدين-حي السوناتيبا-حي الرحمة

➤ القطاع الرابع: -حي روسو-حي المبرد-حي الجفاف-حي المنظر الجميل-حي EPLF-حي بلهوارى

➤ القطاع الخامس: -حي CADDAT-حي محمد جهلان-حي الجامعة-حي البدر-حي زعرورة

¹ جاكولين بوجو قارني: "الجغرافيا الحضرية" ترجمة حلمي عبد القادر ، ص 411.

² محمد سيد غلاب يسري عبد الرزاق الجوهري: 1972" جغرافية الحضر-دراسة تطور الحضر ومناهج البحث فيها"ص43.

➤ القطاع السادس: -حي مزقيدة-حي واد الطلبة

1- التجهيزات التعليمية:

أ)المستوى الابتدائي: يقتصر مجال تأثير المدارس الابتدائية على الأحياء السكنية المتواجدة بها ، حيث قد لاحظنا ان مدينة تيارت تحتوي على 74 ابتدائية فمعظمهم تأثيرهم لايتعدى الاحياء المتواجدة بهم ، ما عدا ابتدائيتين فلهم تأثير خارج الاحياء المتواجدة بهم المدرسة الابتدائية مغراوي محمد الواقعة بالقطاع الاول فنجد فيها عدد كبير من تلاميذ ب 530 تلميذ. و هذا تعدى تأثيرها على الاحياء المجاورة و التي تعدت الى القطاع الثاني و الابتدائية و قاسمي عبد القادر الواقعة في القطاع الثالث :

أ)- 1 أثر المدرسة الابتدائية مغراوي محمد :

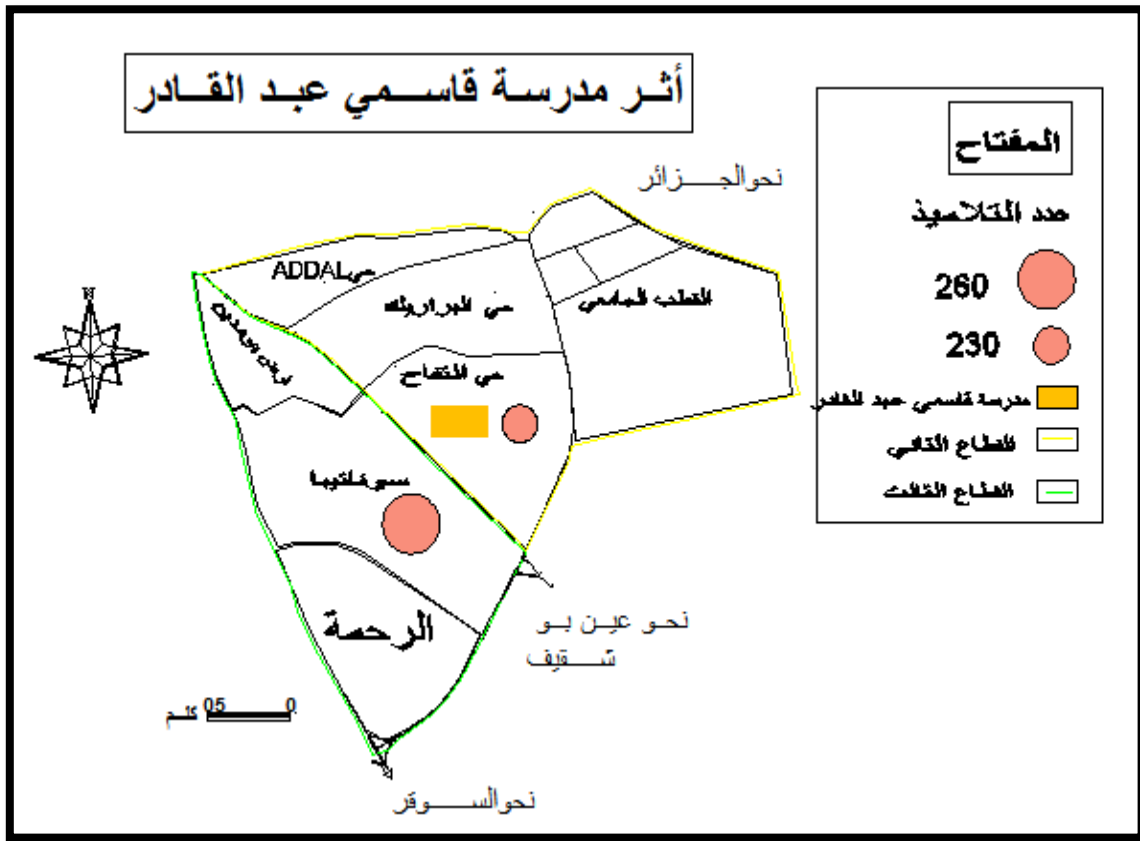
تقع هذه الابتدائية في حي ابن خلدون ومن أجل معرفة مدى تأثير هذه الابتدائية قمنا بدراسة مكان إقامة تلاميذها الذين يدرسون في العام الدراسي 2013/2014.

الجدول رقم (36): الاصل الجغرافي لتلاميذ مدرسة مغراوي محمد حسب مكان الإقامة عبر الأحياء.

القطاع	الاحياء	عدد التلاميذ
القطاع الاول	-الحي القديم	159-
	-حي LA CIA	174-
القطاع الثاني	-حي البرايك	110-
	-حي ADDAL	87 -
المجموع	/	530

المصدر : مديرية التربية + معالجة الطالبة 2015

خريطة رقم (18) : أثر مدرسة قاسمي عبد القادر على الاحياء المجاورة



المصدر : معالجة الطالبة 2015

تعرف هذه الابتدائيات اكتظاظا داخل المدارس حيث تحتوي على 530 تلميذ بالنسبة لمدرسة مغراوي محمد و 474 تلميذ بالنسبة لقاسمي عبد القادر ، و سبب الاكتظاظ عدم توفر الحي على ابتدائية مناسبة لعدد التلاميذ ، مما ادى الى الدراسة في الاحياء المجاورة ، وأيضا بسبب توفر خطوط النقل الحضري التي تمر بالقرب منها وهذا من أجل تجنب السير على الأقدام ومنه نستنتج ان هذه الابتدائيات تأثيرها على الاحياء المجاورة في القطاعات الاقرب (ب) المستوى المتوسط:

يقتصر مجال تأثير المتوسطات على الأحياء السكنية المتواجدة بها ، حيث قد لاحظنا ان مدينة تيارت تحتوي على 26 متوسطة فمعظمهم تأثيرهم لايتعدى الاحياء المتواجدة بهم ، ما عدا 3 متوسطات لهم تأثير خارج الاحياء المتواجدة بهم،متوسطة الاخوة بن هني الواقعة بالقطاع الاول، بعدد تلاميذ يقدر ب 674 تلميذ ، و المتوسطة الجديدة حي التفاح الواقعة بالقطاع الثاني بعدد تلاميذ يقدر ب 595 تلميذ ، و المتوسطة مصطفى خالد الواقعة بالقطاع الثالث بعدد تلاميذ يقدر ب 672 تلميذ.

1- أثر المتوسطة الاخوة بنهني :

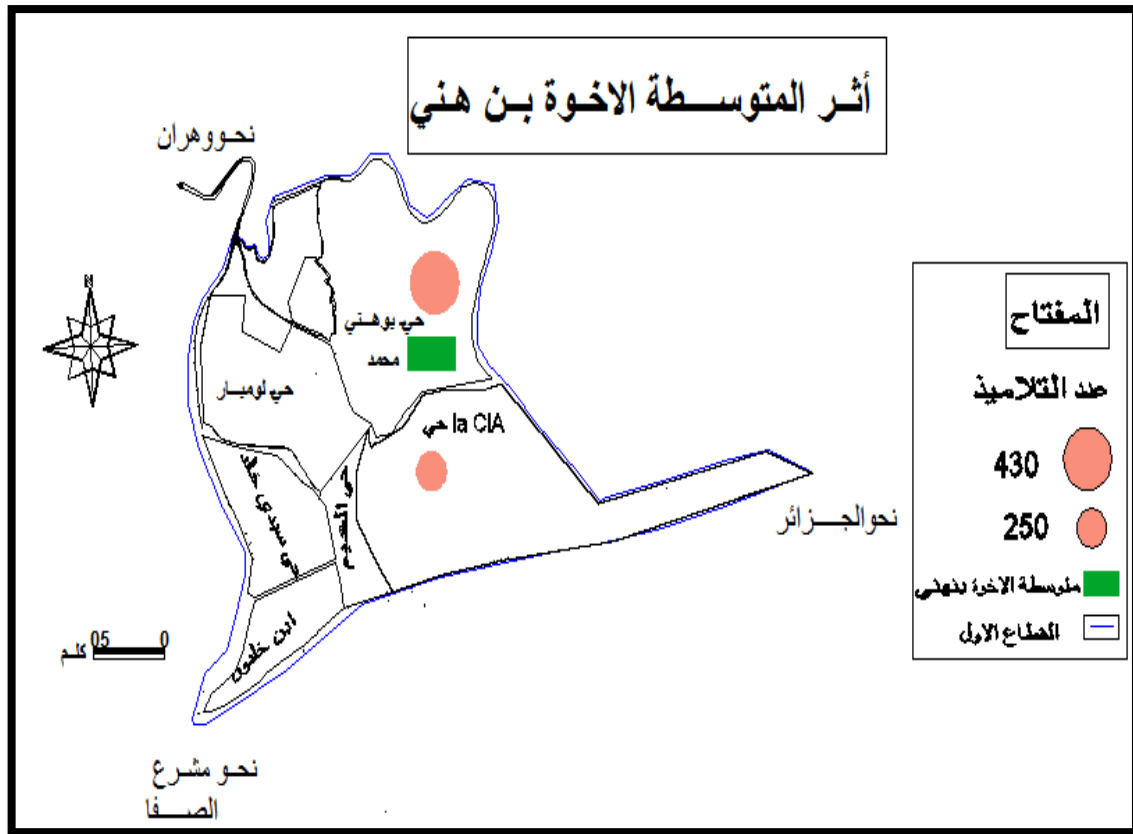
تقع هذه المتوسطة في حي بوهني محمد الواقع في القطاع الاول، ومن أجل معرفة مدى تأثير هذه المتوسطة قمنا بدراسة مكان إقامة تلاميذها الذين يدرسون في العام الدراسي 2013/2014 و هذا تعدى تأثيرها على الحي الموجودة به .

الجدول رقم (38): الاصل الجغرافي لتلاميذ الاخوة بنهني حسب مكان الإقامة عبر الأحياء

القطاع	الاحياء	عدد التلاميذ
القطاع الاول	- حي بوهني محمد	427 -
	- حي LA CIA	247-
المجموع	/	674

المصدر : مديرية التربية + معالجة الطالبة 2015

خريطة رقم (19) :أثر متوسطة الاخوة بن هني على الاحياء المجاورة



المصدر : معالجة الطالبة 2015

الجدول رقم (39): الاصل الجغرافي لتلاميذ متوسطة الجديدة حي التفاح حسب مكان الإقامة عبر الأحياء

القطاع	الاحياء	عدد التلاميذ
القطاع الثاني	-حي التفاح	290 -
	-حي البراريك	305-
المجموع	/	595

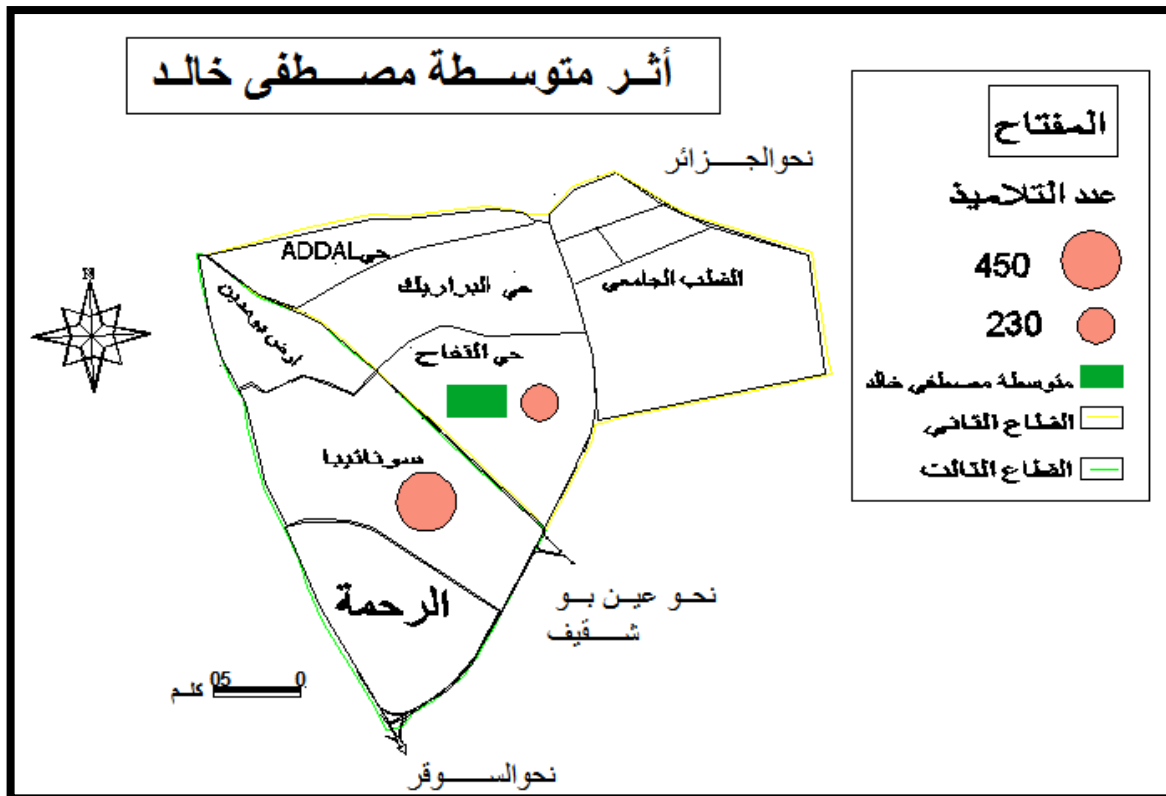
المصدر : مديرية التربية + معالجة الطالبة 2015

الجدول رقم (40): الاصل الجغرافي لتلاميذ المتوسطة مصطفى خالد حسب مكان الإقامة عبر الأحياء

القطاع	الاحياء	عدد التلاميذ
القطاع الثاني	-حي التفاح	224
القطاع الثالث	-حي السوناتيا	448
المجموع	/	672

المصدر : مديرية التربية + معالجة الطالبة 2015

خريطة رقم (20) : أثر متوسطة مصطفى خالد على الاحياء المجاورة



المصدر : معالجة الطالبة 2015

مذكرة تخرج لنيل شهادة ماستر : دراسة تحليلية للتجهيزات العمومية واثرها على المدينة دراسة حالة مدينة تيارت

من خلال الجداول الثلاث نلاحظ ان هذه المتوسطات يتعدى تأثيرها على الاحياء المجاورة مثل متوسطة الاخوة بنهني و الجديدة حي التفاح وذلك بسبب صغر مساحة المتوسطات مقارنة بعدد التلاميذ، و منها من تعدى حتى الى القطاعات الاقرب مثل ما هو موجود في متوسطة مصطفى خالد الواقعة بحي سوناتيا و تأثيرها تعدى الى القطاع الثاني مما استلزم تلاميذ حي التفاح الى التنقل الى هذه المتوسطة و ذلك لعدم توفر هذه المتوسطات بحيهم بعدد كافي و مناسب مع عدد التلاميذ.

ج)المستوى الثانوي:

أما بالنسبة للثانويات حيث يوجد بمدينة تيارت 14 ثانوية لايتعدى تأثيرها الأحياء المجاورة حسب ما لاحظناه كل ثانوية تأثيرها لا يتعدى الحي الموجودة به الا ثانوية واحدة مزودة بداخلية وهي ثانوية الرائد سي الزوير الواقعة بحي المبرد frigo و التي تأثيرها يتعدى البلديات المجاورة لها بسبب عدم توفر هذه الاخيرة على ثانويات . يقدر عدد التلاميذ الداخليين بثانوية الرائد سي الزوير 26 تلميذ كلهم اناث ،اما نصف داخلي 176 تلميذ منهم 125 اناث و 51 ذكور.

1- أ ث ثانوية الرائد سي الزوير:

قمت بدراسة ثانوية الرائد سي الزوير كونها الثانوية الوحيدة التي تحتوي على نسبة من التلاميذ الداخليين بالمدينة.

جدول رقم (41): الاصل الجغرافي للتلاميذ الداخليين و النصف داخليين لثانوية الرائد سي الزوير

مكان الإقامة	عدد الداخليين	النسبة %	عدد التلاميذ النصف داخليين	النسبة %
مدينة تيارت	/	/	30	17.04
رحوية	02	7.69	28	15.90
قرطوفة	05	19.23	80	45.45
واد ليلي	02	7.69	25	14.20
سيدي علي ملال	02	7.69	06	3.40
مشرع الصفا	02	7.69	09	5.11
عين مصباح	13	50	/	/
المجموع	26	%100	176	%100

المصدر: مديرية التربية +معالجة الطالبة 2015

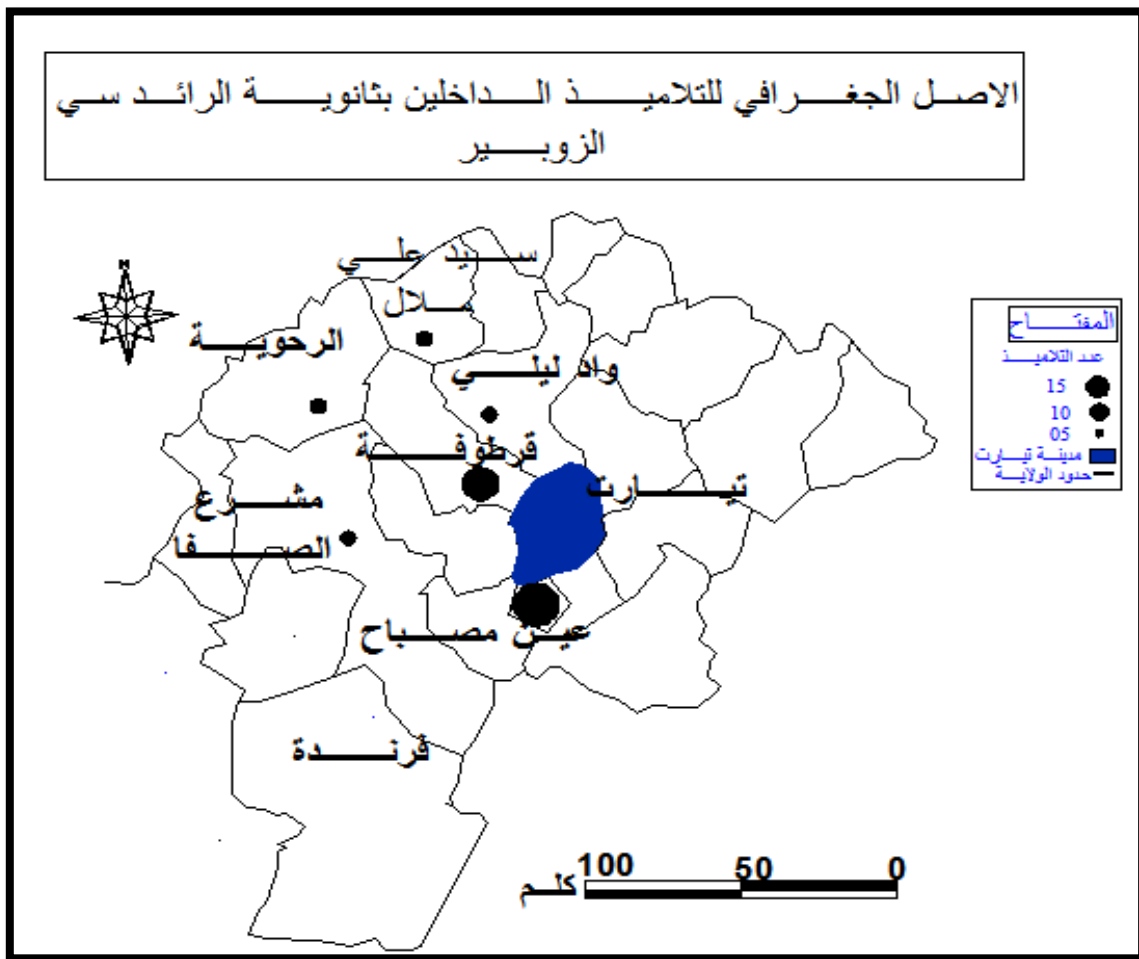
من خلال الجدول رقم (41) نلاحظ ان أكبر عدد من التلاميذ الداخليين قادم من التجمع الثانوي عين مصباح بنسبة 50% من مجمل التلاميذ الداخليين المقدر عددهم ب: 26 تلميذة اما التلاميذ نصف داخليين المقدر عددهم ب 80 تلميذ من مجموع 176 تلميذ موجود بالثانوية هو من بلدية قرطوفة ب 45.45% ، وهذا راجع لعدم وجود الثانويات بعين مصباح وبلدية قرطوفة .

تاتي في المرتبة الثانية بلدية قرطوفة بالنسبة للداخليين ب 05 تلاميذ، اما بلدية سيدي علي ملال و واد ليلي و الرحوية و مشرع الصفا هما ممثلتان بتلميذين لكل بلدية.

فنستنتج من خلال الاطلاع على الاصل الجغرافي للتلاميذ الداخليين للثانوية، انه لا يتعدى حدود الولاية ويقتصر على البلديات الشمالية المجاورة للمدينة، وهذا راجع لنقص هياكل المستوى الثانوي بهذه الجهة.

- وقد كان هذا ايضا رأي المسؤولين من مديرية التربية.

خريطة رقم (21) : أثر ثانوية الرائد سي الزوبر على المدينة



المصدر : معالجة الطالبة 2015

مذكرة تخرج لنيل شهادة ماستر : دراسة تحليلية للتجهيزات العمومية واثرها على المدينة دراسة حالة مدينة تيارت

2 - اثر التجهيزات التكوينية:

أ) اثر المعهد الوطني المتخصص في التكوين المهني "قادة بلقاسم":

يقع المعهد الوطني المتخصص في التكوين المهني قادة بلقاسم بمدينة تيارت طريق بلدية فرندة ، يشغل مساحة قدرها 20000م²، انشأ بموجب المرسوم التنفيذي رقم 235/30 الصادر في 18 جويلية 1990، افتتح ابوابه في سبتمبر 1991 ، بلغ عدد الطلبة المسجلين لموسم (2014/2013) 1235 طالب اغلبهم من داخل المدينة ، يتوزعون على 12 تخصص تكويني ، يحتوي على داخلية تتسع ل 500 سرير ،معظم الطلب من بلديات الولاية اما عدد الطلبة خارج الولاية قدر عددهم ب 12 طالب و الصورة التالية تمثل هذا المعهد.

الصورة رقم (02) :المعهد الوطني المتخصص في التكوين المهني قادة بلقاسم



تحقيق ميداني 2015

الصورة رقم (02) تمثل واجهة للمعهد الوطني المتخصص في التكوين المهني قادة بلقاسم الواقع في القطاع السادس و التي له اثر وطني

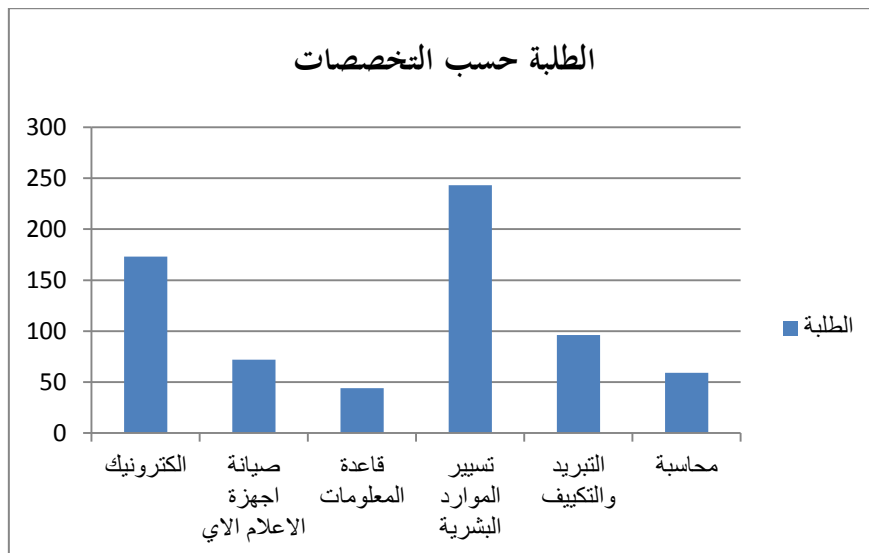
أ- 1 التخصصات الموجودة بالمعهد:

جدول رقم (42) توزيع طلبة المعهد حسب التخصصات

الطلبة	التخصصات
173	الالكترونيك
72	صيانة أجهزة الاعلام الالي
44	قاعدة المعلومات
243	تسيير الموارد البشرية
96	التبريد والتكييف
59	محاسبة
95	طبوغرافيا
128	ضبط الي
68	صيانة اجهزة العتاد الفلاحي
108	صيانة الكترونية
68	التسويق
79	صيانة الاجهزة الطبية
1235	المجموع

المصدر: مديرية التكوين المهني 2015

الشكل رقم (05) توزيع الطلبة حسب التخصصات



المصدر : معالجة الطالبة 2015

مذكرة تخرج لنيل شهادة ماستر : دراسة تحليلية للتجهيزات العمومية واثرها على المدينة دراسة حالة مدينة تيارت

من خلال الجدول رقم (42) و الشكل رقم (05) نلاحظ ان عدد الطلبة المسجلين بالمعهد حسب التخصصات نجد ان تخصص تسيير الموارد البشرية يحتل المرتبة الاولى من حيث عد الطلبة ب243 طالب ، و ياتي في المرتبة الثانية تخصص الكترونيك ب 173 طالب و المرتبة الثالثة للضبط الالي و الصناعة الالكترونية، اما التخصصات الاخرى فهي متقاربة من بعضها البعض.

أ)-2 الاصل الجغرافي لطلبة المعهد:

لمعرفة الاصل الجغرافي للطلبة الداخليين قمت بتحقيق ميداني بالمعهد الوطني للتكوين المهني "قادة بلقاسم" فنجد انه يوجد 308 داخلي بنسبة 24.93% من العدد الاجمالي للطلبة المعهد اما عن الطلبة المقبضين من خارج الولاية فهو قليل حيث عددهم ب12 طالب بنسبة 3.89% من اجمالي طلبة المعهد الداخليين موزعين حسب اقامتهم كالتالي:

جدول رقم (43) : الاصل الجغرافي لطلبة المعهد حسب الولايات

مكان الإقامة	عدد الطلبة	التخصص
الجللفة	04	ضبط الي
تيزي وزو	01	الالكترونيك
بجاية	01	التبريد و التكييف
بشار	02	الالكترونيك
سيدي بلعباس	03	الالكترونيك
خارج الوطن موريتانيا	01	الالكترونيك

المصدر: مديرية التكوين المهني 2015

من خلال الجدول رقم (43) نلاحظ ان اثر المعهد الوطني لتكوين المهني "قادة بلقاسم" لا يتعدى حدود المستوى المحلي. بالرغم من تنوع تخصصاته وتوفر مختلف المرافق البيداغوجية. فنجد اكبر عدد هم من ولاية الجللفة ب 4 طلبة و تاتي في المرتبة الثانية سيدي بلعباس ب 3 طلبة.

الاصل الجغرافي لطلبة المعهد الوطني للتكوين المهني "قادة بلقاسم حسب البلديات:

سنقوم بالتعرف على الأصل الجغرافي لطلبة المعهد حسب البلديات

جدول رقم (44) : الاصل الجغرافي لطلبة المعهد حسب البلديات

النسبة %	عدد الطلبة	مكان الإقامة
16.21	48	مدريسة
7.09	21	سيدي عبد الغاني
11.14	33	عين الذهب
7.43	22	رحوية
3.04	09	واد ليلي
3.37	10	سيدي علي ملال
3.04	09	مهدية
0.69	02	سبت
3.04	09	مدغوسة
4.39	13	جيلالي بن عمار
6.75	20	حمادية
1.35	04	شحيمة
1.35	04	طاقين
3.71	11	مشع الصفا
11.48	34	فرندة
2.70	08	اولاد جراد
2.70	08	الناظورة
4.05	12	عين كرمس
2.70	08	الفايجة
2.02	06	النعيمة
1.68	05	مادنة
%100	296	المجموع

المصدر: مديرية التكوين المهني +معالجة الطالبة 2015

من خلال الجدول رقم (44) تبين ان معظم الطلبة الموجودين بالمعهد من البلديات التي تفتقر لى وجود تمثيل لقطاع التكوين المهني ، او قلة التخصصات بالملاحق الموجودة على مستوى هذه البلديات.

مذكرة تخرج لنيل شهادة ماستر : دراسة تحليلية للتجهيزات العمومية واثرها على المدينة دراسة حالة مدينة تيارت

فلاحظ ان نسبة كبيرة من المتربصين بالمعهد هي من بلديات فرندة ، مديسة ، عين الذهب بنسب 11.48% ، 16.21% ، 11.14% على الترتيب ، وهذا راجع للكثافة السكانية التي تعرفها بلدية فرندة مقابل عدد المراكز التكوينية الموجودة بها ، اما بلدية عين الذهب و مديسة السبب هو انعدام وجود مراكز للتكوين المهني بها ، ثم تأتي كل من بلديات رحوية ، جيلالي بن عمار ، مشرع الصفا عين كرمس ، مدغوسة بنسب متوسطة تتراوح بين 7% الى 3% لكون هذه البلديات تحتوي على ملاحق تكوينية لكنها محدودة من حيث التخصصات مما يؤدي الى المتربصين التنقل الى المعهد الوطني قصد تلقي تكوين احسن و في اخر الترتيب نجد كل من الشحيمة و الفايحة، السبت ، طاقين ، مادنة وغيرها من البلديات الصغرى والنائية والسبب هو البعد عن عاصمة الولاية ، يدفعهم بالالتحاق بالمراكز التكوينية القريبة منهم على مستوى بلدية السوق ، مهدية ، فرندة. في الاخير نستنتج ان المعهد الوطني المتخصص في التكوين المهني "قادة بلقاسم" له اثر يقتصر على بلديات الولاية التي تنعدم بها مراكز التكوين المهني ، او لمحدودية التخصصات بها.

-3- أثر التعليم العالي :

3-1 أثر جامعة ابن خلدون :

تعتبر الجامعة الجزائرية من بين اهم الاقطاب العلمية في الساحة الوطنية لذا تعطيها الدولة اهتماما كبيرا من حيث المنشآت و التجهيزات المبرمجة ضمن مشاريعها التنموية بهدف رفع المستوى العلمي ، و تندرج جامعة ابن خلدون ضمن الجامعة الجزائرية حديثة النشأة ، افتتحت ابوابها سنة 1980 وشهدت تطورا ملحوظا في عدد التخصصات وتزايد عدد الطلبة حيث اصبح عدد الطلبة لموسم 2013/2014 ب 19841 طالب موزعين على 8 كليات ومعهد للبيطرة.

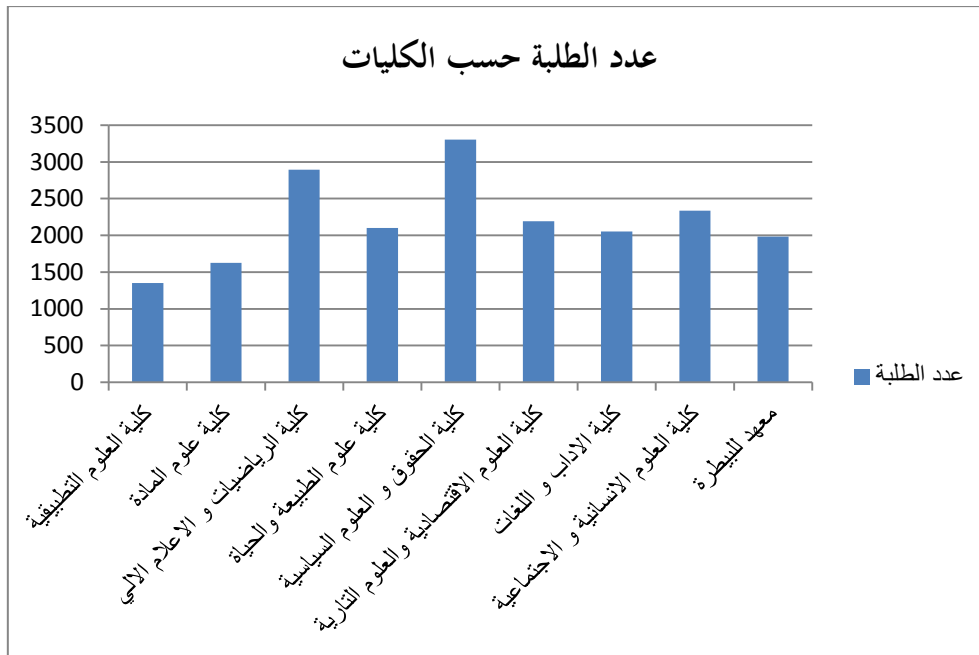
جدول رقم (45) عدد الطلبة للسنة الجامعية 2013/2014

الكلية	عدد الطلبة
كلية العلوم التطبيقية	1349
كلية علوم المادة	1627
كلية الرياضيات و الاعلام الالي	2895
كلية علوم الطبيعة و الحياة	2101
كلية الحقوق و العلوم السياسية	3304
كلية العلوم الاقتصادية والعلوم التجارية وعلوم التسيير	2194

2053	كلية الاداب و اللغات
2335	كلية العلوم الانسانية و الاجتماعية
1983	معهد البيطرة

المصدر: جامعة ابن خلدون 2015

الشكل رقم (06) توزيع الطلبة للموسم 2014/2013 حسب الكليات



المصدر: جامعة ابن خلدون 2015

من الجدول رقم (45) و الشكل رقم (06) نلاحظ ان النسبة الكبيرة للطلبة هي لكلية الحقوق و العلوم السياسية ففيه تحتل المرتبة الاول ب 3304 طالب ثم تليها المرتبة الثانية لكلية الرياضيات و الاعلام الالي ب 2895 طالب و ثم المرتبة الثالثة احتلتها كلية العلوم الانسانية و الاجتماعية ب 2335 طالب اما المرتبة الاخيرة اخذتها كلية العلوم التطبيقية ب 1349 طالب

اما عن الاصل الجغرافي للطلبة الملتحقين بالجامعة هم من مختلف الولايات الغربية و الجنوبية للوطن مع وجود طلبة قليلون من ولايات الوسط و الشرق ومن بين الكليات التي تعرف اقبال من الخارج كلية العلوم التطبيقية و كلية العلوم الانسانية و الاجتماعية و معهد البيطرة.

الجدول رقم (46): الأصل الجغرافي حسب الولايات للطلبة المقيمين في الاقامات الخمس:

الولاية	عدد الطلبة	الولاية	عدد الطلبة
ادرار	140	قسنطينة	03
شلف	60	مدية	12
الاغواط	25	مستغانم	42
ام البواقي	05	مسيلة	28
باتنة	12	معسكر	67
بجاية	26	ورقلة	14
بسكرة	19	وهران	18
بشار	31	البيض	60
بليدة	09	برج بوعرييج	15
البويرة	18	بومرداس	03
تمنراست	06	تيندوف	06
تبسة	15	تيسمسيلت	1220
تلمسان	120	الوادي	13
تيارت	8592	خنشلة	07
تيزي وزو	17	سوق اهراس	01
الجزائر	04	ميلة	08
الحلقة	08	عين الدفلى	21
جيجل	24	النعامة	24
سطيف	21	عين تموشنت	52
سعيدة	35	غرداية	17
سكيكدة	10	غليزان	291
سيدي بلعباس	72	المجموع	11439
قالمة	02		
الطلبة الاجانب	266		

المصدر: جامعة ابن خلدون 2015

من خلال الجدول رقم (46) نجد أن جامعة ابن خلدون تستقطب الطلبة من كافة ولايات الوطن و حتى من خارج الوطن. بلغ عدد الطلبة من ولاية تيارت 8592 طالب ، و ذلك لتواجد الجامعة بولايتهم و لقرىها من

مذكرة تخرج لنيل شهادة ماستر : دراسة تحليلية للتجهيزات العمومية واثرها على المدينة دراسة حالة مدينة تيارت

الجدول رقم (47): الطلبة الاجانب حسب التخصصات بجامعة ابن خلدون:

النسبة (%)	عدد الطلبة	الكلية
36.84	98	كلية العلوم السياسية و الاجتماعية
25.56	68	كلية العلوم التطبيقية
22.18	59	كلية العلوم الطبيعية و الحياة
15.41	41	معهد البيطرة
100	266	المجموع

المصدر: جامعة ابن خلدون 2015

من خلال الجدول رقم (47) نلاحظ الطلبة الاجانب اغلبهم في كلية العلوم السياسية و الاجتماعية بنسبة 35.94% من مجمل الطلبة الاجانب بالجامعة و تاتي المرتبة الثانية كلية العلوم التطبيقية بنسبة 26.72% و المرتبة الاخيرة هي معهد البيطرة بنسبة 14.28% هؤلاء الطلبة يتحصلون على شهادة ليسانس في الهندسة المدنية، الالكترونية، و في الزراعة.

3-1-2 الاصل الجغرافي للطلبة الاجانب بجامعة ابن خلدون:

يمثل الطلبة الأجانب نسبة % من مجموع الطلبة حيث يصل إشعاع الجامعة إلى الدول الإفريقية المجاورة للجزائر مثل مالي و النيجر أو البعيدة مثل زمبابوي و مدغشقر، كما يتواجد بها الطلبة من البلدان العربية كسوريا و موريتانيا، و مصر و بعض الطلبة من القارة الافريقية مما يدل على أن نفوذ الجامعة ذات إشعاع دولي.

الجدول رقم (48) الاصل الجغرافي للطلبة الاجانب

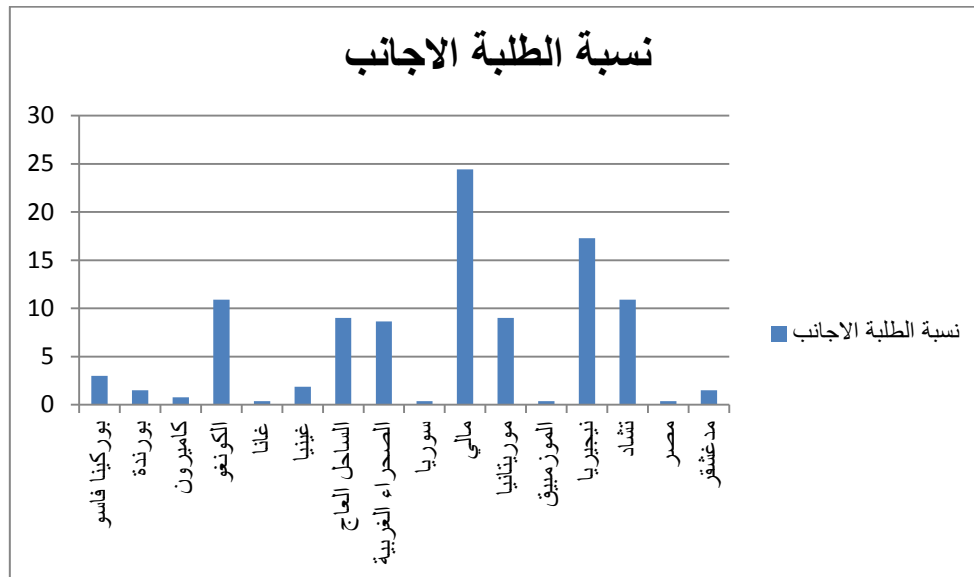
النسبة %	عدد الطلبة	الجنسية
3.00	08	بوركينا فاسو
1.50	04	بوروندي
0.75	02	كاميرون
10.90	29	الكونغو
0.37	01	غانا
1.87	05	غينيا
9.02	24	الساحل العاج
8.64	23	الصحراء الغربية
0.37	01	سوريا

مذكرة تخرج لنيل شهادة ماستر : دراسة تحليلية للتجهيزات العمومية واثرها على المدينة دراسة حالة مدينة تيارت

مالي	65	24.43
موريتانيا	24	9.02
الموزمبيق	01	0.37
نيجيريا	46	17.29
تشاد	29	10.90
مصر	01	0.37
مدغشقر	04	1.50
المجموع	266	%100

المصدر: جامعة ابن خلدون 2015

الشكل رقم (07) نسبة الطلبة الاجانب بمدينة تيارت



معالجة الطالبة 2015

من الشكل رقم (07) و الجدول اعلاه رقم (48) نلاحظ ان الجامعة تستقطب الطلبة من خارج الوطن ،حيث يصل إشعاع الجامعة إلى الدول الإفريقية المجاورة للجزائر مثل مالي بنسبة 24.43% و نيجيريا 17.29% أو البعيدة مثل الموزمبيق 0.37% و مدغشقر 1.50%، كما يتواجد بها الطلبة من البلدان العربية كسوريا 0.37% و مصر 0.37% و هذا يدل على ان الجامعة لها تأثير دولي .

3-2 أثر التجهيزات الصحية :

إن أهم تجهيز صحي تتوفر عليه مدينة تيارت، هو المؤسسة العمومية الإستشفائية يوسف دمرجي، والمؤسسة الاستشفائية المتخصصة في الامراض العقلية حمداني عدة

1- المؤسسة الاستشفائية يوسف دمرجي بمدينة تيارت:

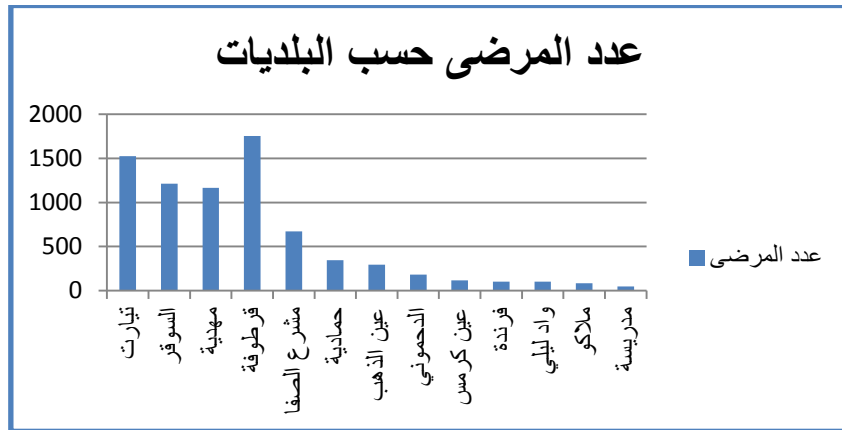
قد استقبلت المؤسسة الاستشفائية يوسف دمرجي سنة 2014 عددا من المرضى قدر بـ 8450 مريضا، من مختلف بلديات الولاية و هم موزعين كالآتي:

جدول رقم (49): المرضى المعالجون في المستشفى من بلديات الولاية.

البلدية	العدد	النسبة (%)
تيارت	1525	18.04
السوقر	1213	14.35
مهدية	1164	13.77
قرطوفة	1755	20.76
الرحوية	856	10.13
مشرع الصفا	672	7.95
حمادية	344	4.07
عين الذهب	295	3.49
الدهموني	180	2.13
عين كرمس	115	1.36
فرندة	100	1.18
واد ليلي	100	1.18
ملاكو	82	0.97
مدرسة	49	0.57
المجموع	8450	100

المصدر : المؤسسة الاستشفائية يوسف دمرجي 2015

الشكل رقم (08) الاصل الجغرافي للمرضى المعالجين بمستشفى يوسف دمرجي



المصدر: معالجة الطالبة 2015

من خلال الجدول رقم (49) و الشكل رقم (08) نلاحظ ان بلدية قرطوفة هي البلدية الغالبة في المستشفى بنسبة 20.76% من مجمل المرضى المعالجين في المستشفى و تأتي في المرتبة الثانية بلدية تيارت بنسبة 18.04% كونها تتميز بكثافة سكانية كبيرة و المرتبة الثالثة محتلة للسوق بنسبة 14.35% اما المرتبة الرابعة لمهدية بنسبة 13.77% اما البلديات الاخرى فهي محدودة ما بين النسب التالية من 10.13% الى غاية 0.57%.

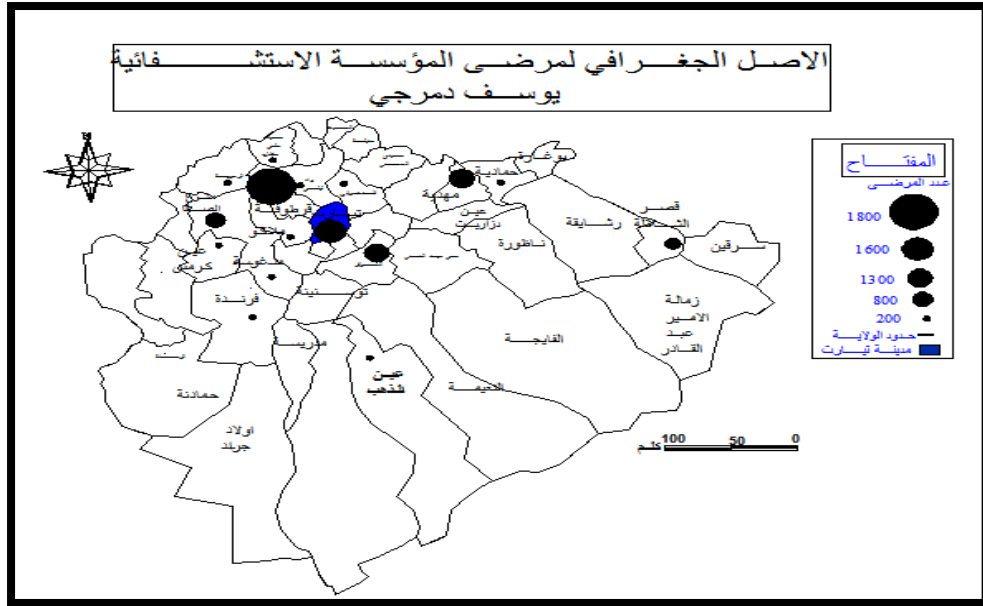
الصورة رقم (03) المؤسسة الاستشفائية يوسف دمرجي تيارت



تحقيق ميداني 2015

الصورة رقم (03) تمثل واجهة المدخل الرئيسي للمؤسسة الاستشفائية يوسف دمرجي بتيارت الواقعة بالقطاع الاول فاتحة ابوابها للمرضى المتوافدين اليها و التي لها نفوذ لمدينة تيارت وبلدياتها.

خريطة رقم (23): الاصل الجغرافي لمرضى المؤسسة الاستشفائية يوسف دمرجي خارج مدينة تيارت



المصدر: معالجة الطالبة 2015

2- المؤسسة الاستشفائية المتخصصة في الامراض العقلية حمداني عدة:

تقع المؤسسة الاستشفائية المتخصصة في الامراض العقلية شمال مدينة تيارت بالقطاع الاول تتربع على مساحة 7 هكتار، منها 2 هكتار مبنية، و 5 هكتار مساحات خضراء، فتحت ابوها سنة 1985 تحتوي على 240 سرير منها 20 سرير للطفل و المراهق، كما قدر عدد المرضى المعالجين بالمستشفى سنة 2014 ب 1119 مريض منها 304 مريض من خارج الولاية .

الجدول رقم (50) الاصل الجغرافي لمرضى الامراض العقلية حسب بلديات تيارت

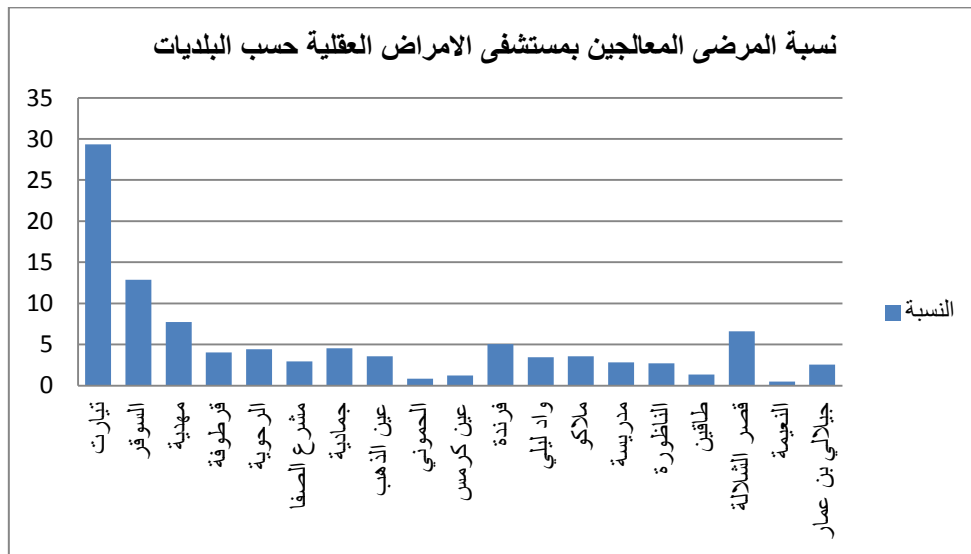
البلدية	عدد المرضى	النسبة (%)
تيارت	239	29.32
السوقر	105	12.88
مهديّة	63	7.73
قرطوفة	33	4.04
الرحوية	36	4.41
مشرع الصفا	24	2.94
حمادية	37	4.53
عين الذهب	29	3.55
الدهموني	07	0.85

مذكرة تخرج لنيل شهادة ماستر : دراسة تحليلية للتجهيزات العمومية واثرها على المدينة دراسة حالة مدينة تيارت

عين كرمس	10	1.22
فرندة	41	5.03
واد ليلي	28	3.43
ملاكو	29	3.55
مدريسة	23	2.82
الناظورة	22	2.69
طاقين	11	1.34
قصر الشلالة	54	6.62
النعيمة	04	0.49
جيلالي بن عمار	21	2.57
المجموع	815	100

المصدر : المؤسسة الاستشفائية المتخصصة في الامراض العقلية 2015

الشكل رقم (09): الاصل الجغرافي لمرضى الامراض العقلية حسب البلديات



المصدر : معالجة الطالبة 2015

من خلال الجدول رقم (50) و الشكل رقم (09) نلاحظ ان اعى نسبة هي بلدية تيارت المكان الحاوي للمؤسسة بنسبة 29.32% و تليها المرتبة الثانية لبلدية السوقر بنسبة 12.88% و المرتبة الثالثة لمهدية بنسبة 7.73% و المرتبة الرابعة لقصر الشلالة ب 6.62% كل هذا لانعدام هذه المؤسسة و توفرها في مدينة تيارت عاصمة الولاية و نسجل ادنى نسبة وهي 0.49% لنعيمة و ذلك بسبب نقص الكثافة السكانية لهذه البلدية.

2-1 الاصل الجغرافي للمرضى الامراض العقلية خارج الولاية :

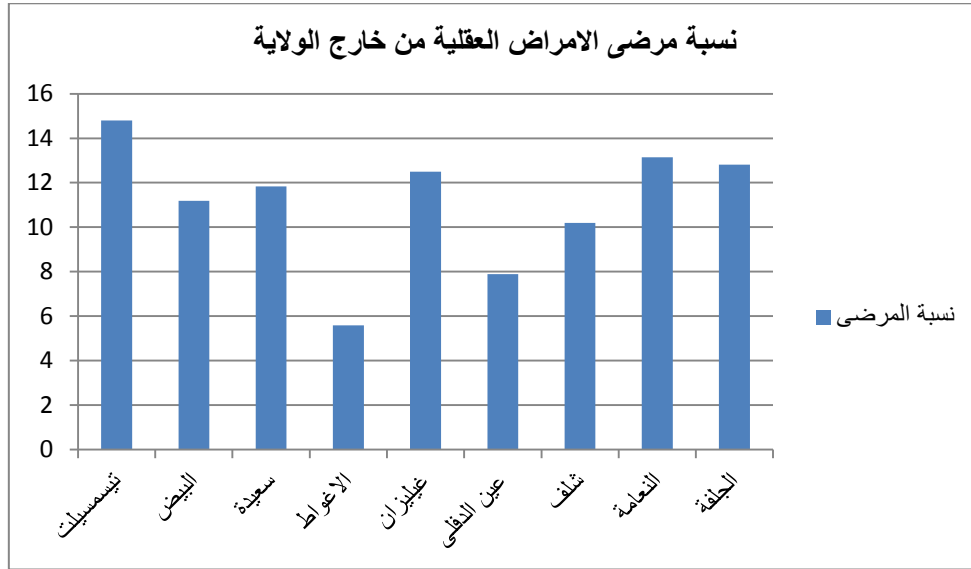
قبل سنة 2004 كان للمستشفى دور جهوي يستقبل مرضاه من 06 ولايات بالوطن و هي كاتالي (تيارت ، تيسمسيلت ، البيض ، سعيدة ، النعامة ، غيليزان) اما مع السياسة الجديدة التي تتبعها وزارة الصحة حاليا اصبح من حق اي مريض العلاج في اي مستشفى من الوطن ، هذه الخطوة اعطت لمستشفى الامراض العقلية بتيارت مكانة وطنية من خلال توافد المرضى من مختلف ولاية الوطن حتى من الجهة الشرقية وهذا ما لمستته من خلال المقابلة مع ادارة المستشفى.

جدول رقم (51) الاصل الجغرافي لمرضى الامراض العقلية من خارج الولاية

الولاية	عدد المرضى	النسبة (%)
تيسمسيلت	45	14.80
البيض	34	11.18
سعيدة	36	11.84
الاغواط	17	5.59
غيليزان	38	12.5
عين الدفلى	24	7.89
شلف	31	10.19
النعامة	40	13.15
الجلفة	39	12.82
المجموع	304	100

المصدر: المؤسسة الاستشفائية المتخصصة في الامراض العقلية 2015

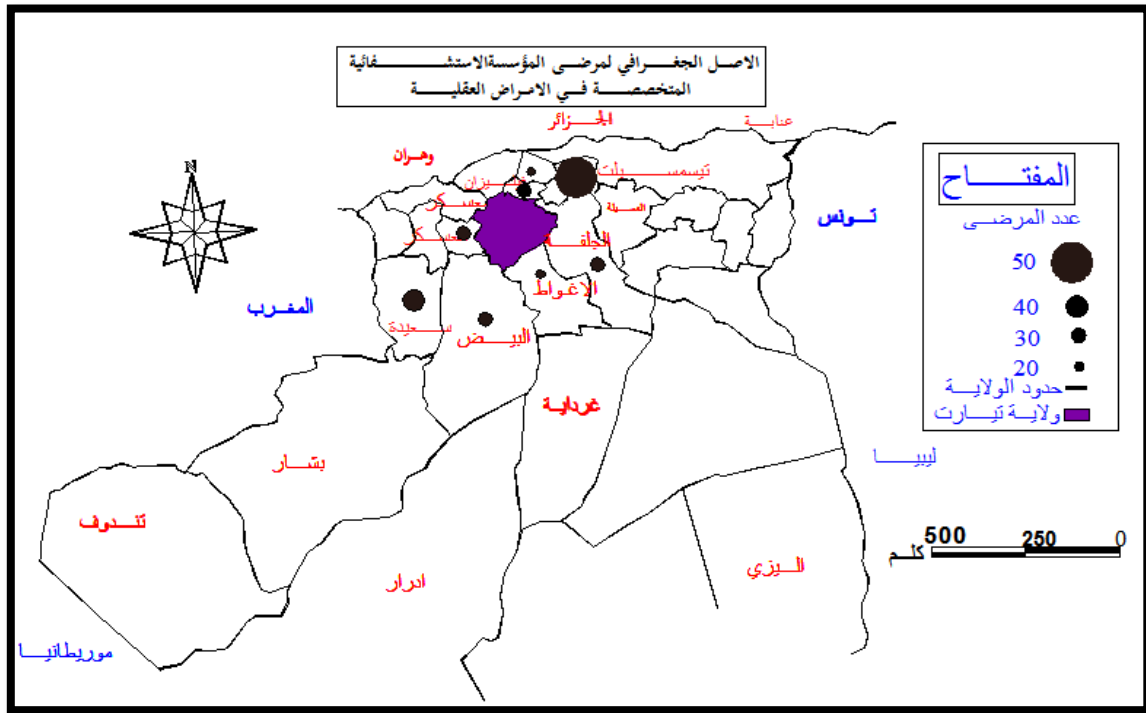
الشكل رقم (10) نسبة الاصل الجغرافي لمرضى الامراض العقلية خارج الولاية



المصدر : المؤسسة الاستشفائية للامراض العقلية 2015

من خلال الجدول رقم (51) و الشكل رقم (10) اعلاه نلاحظ ان العدد الاكبر من المرضى الذي استقبلته المؤسسة خلال سنة 2014 كان من ولاية تيسمسيلت بنسبة تقدر ب 14.80% و هذا راجع لقرىها من ولاية تيارت ثم تليها ولاية النعامة بنسبة تقدر ب 13.15% و ولاية الجلفة بنسبة تقدر ب 12.82% و أدنى نسبة كانت لولاية الاغواط ب 5.59% لكون هذا المستشفى الاقرب اليهم و احتوائه على تخصصات لا توجد في المستشفيات المتواجدة بهذه الولايات و قد تختلف هذه النسب من سنة الى سنة كون ان عدد المرضى غير ثابت.

خريطة رقم (24): الاصل الجغرافي لمرضى المؤسسة الاستشفائية المتخصصة في الامراض العقلية على المدينة



المصدر : معالجة الطالبة 2015

الصورة رقم (04) المؤسسة الاستشفائية المتخصصة في الامراض العقلية حمداني عدة تيارت



المصدر : تحقيق ميداني 2015

الصورة رقم (04) تمثل واجهة المؤسسة الاستشفائية المتخصصة في الامراض العقلية حمداني عدة الواقعة بالقطاع الاول و التي لها نفوذ خارج الولاية و التي مساحتها 7 هكتار.

مذكرة تخرج لنيل شهادة ماستر : دراسة تحليلية للتجهيزات العمومية واثرها على المدينة دراسة حالة مدينة تيارت

3-العيادات المتعددة الخدمات:

تضم مدينة تيارت 09 عيادات متعددة الخدمات، موزعة على القطاعات الستة بعد المعاينة الميدانية لاحظنا انه يوجد 3 عيادات مجال تأثيرهم يتعدى قطاع تواجدهم، ومنه عيادة متعددة الخدمات بن يحي بختة، عيادة زعرورة، بوبكر خالد، و بالنسبة ل 5 عيادات اخرى تعذر علينا الحصول على المعلومات و عيادة بن فرحات علي فمجال تأثيرها لا يتعدى مكان تواجدها الواقعة بحي روسو في القطاع الثاني.

3-1-أثر العيادة المتعددة الخدمات بن يحي بختة:

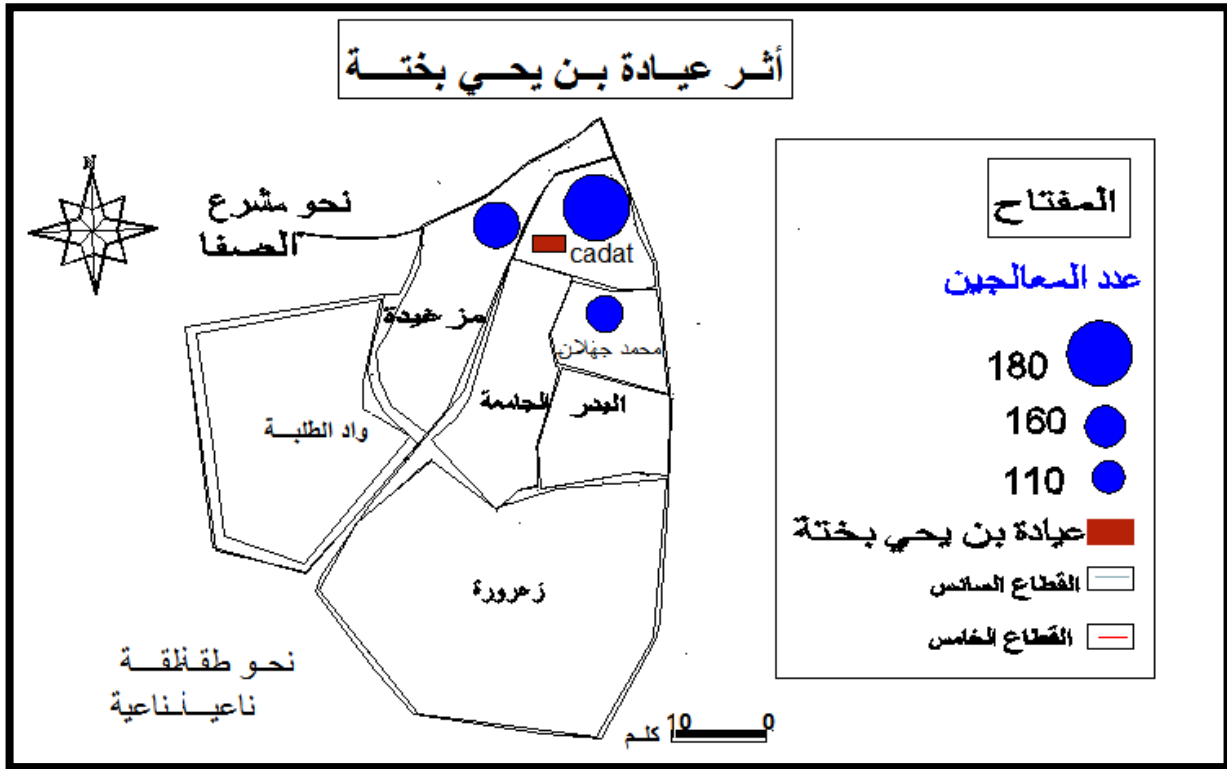
من خلال الاطلاع على سجلات المعالجين في هذه العيادة الواقعة في القطاع الخامس، لاحظنا انه استقبلت في شهر ديسمبر 2014 ب 4273 معالج كما هو مبين في الجدول التالي:

جدول رقم (52) : الاصل الجغرافي للمرضى المعالجين في العيادة المتعددة الخدمات بن يحي بختة

القطاع	الاحياء	عدد المرضى
القطاع الخامس	-حي LA CADDAT	2125-
	-حي محمد جهلان	976-
القطاع السادس	-حي مزقيدة	1172-
المجموع	/	4273

المصدر: عيادة متعدد الخدمات بن يحي بختة + معالجة الطالبة 2015

خريطة رقم (25) : أثر عيادة بن يحي بختة على احياء المدينة



المصدر : معالجة الطالبة 2015

3-2- أثر العيادة المتعددة الخدمات بوبكر خالد:

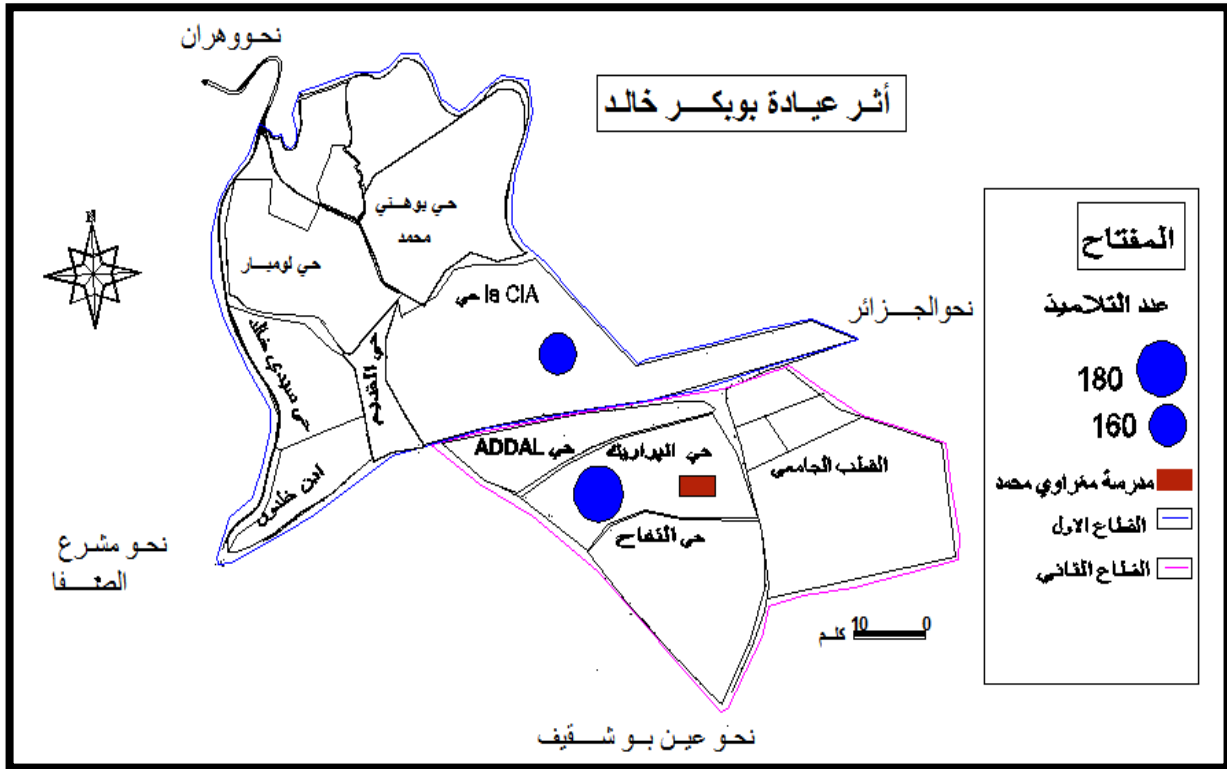
من خلال الاطلاع على سجلات المعالجين في هذه العيادة الواقعة في القطاع الثاني، لاحظنا انه استقبلت في شهر ماي 2015 ب 3259 معالج كما هو مبين في الجدول التالي:

جدول رقم (53) : الاصل الجغرافي للمرضى المعالجين في العيادة المتعددة الخدمات بوبكر خالد

القطاع	الاحياء	عدد المرضى
القطاع الاول	-حي LA CIA	1398-
القطاع الثاني	-حي البراريك	1891-
المجموع	/	3259

المصدر: عيادة متعدد الخدمات بوبكر خالد + معالجة الطالبة 2015

خريطة رقم (26) : أثر عيادة بوبكر خالد على احياء المدينة



المصدر : معالجة الطالبة 2015

3-3- أثر العيادة المتعددة الخدمات زعرورة:

من خلال الاطلاع على سجلات المعالجين في هذه العيادة الواقعة في القطاع الخامس، لاحظنا انه استقبلت في شهر ماي 2015 ب 5242 معالج كما هو مبين في الجدول التالي:

جدول رقم (54) : الاصل الجغرافي للمرضى المعالجين في العيادة المتعددة الخدمات زعرورة

القطاع	الاحياء	عدد المرضى
القطاع الخامس	-حي زعرورة	2291-
	-حي الجامعة	986-
القطاع السادس	-حي واد الطلبة	1023-
التجمع الثانوي	-عين مصباح	242
المجموع	/	5242

المصدر: عيادة متعدد الخدمات زعرورة + معالجة الطالبة 2015

من خلال الجداول السابقة لاصل الجغرافي للمرضى المعالجين في العيادات الثلاث لاحظنا ان كل عيادة ومدى تأثيرها على الاحياء المجاورة المتواجدة في القطاعات المجاورة ومنه ، وجدنا ان عيادة بن يحيى بختة الواقعة بالقطاع الخامس فمجال تأثيرها يتعدى الى القطاع السادس لعدم توفر عيادة متعددة الخدمات فيه مما استلزم الى سكان حي مزقيدة ب 1172 معالج كونها اقرب اليهم و حي محمد جهلان الواقع بالقطاع الخامس ب 976 كونها اقرب الى مكان اقامتهم اما بالنسبة للعيادة متعددة الخدمات زعرورة فلها تأثير خارج مدينة تيارت حيث استقبلت عددا من المرضى من التجمع الثانوي عين مصباح كون هذا الاخير تنعدم فيه عيادة متعددة الخدمات لهذا سجلت مصلحة الاستقبال في عيادة زعرورة 242 معالج و 1023 معالج ايضا من القطاع السادس من حي واد الطلبة لعدم توفر عيادة و سبب اللجوء الى هذه العيادة كونها تعتبر العيادة الاقرب اليهم و توفر خطوط النقل المارة عليها.

4-قاعات العلاج:

يوجد بمدينة تيارت 3 قاعات علاج بعد المعاينة الميدانية لهم وصعوبة جلب المعلومات الخاصة بالمرضى المعالجين اتضح ان تأثير هذه القاعات العلاج لا يتعدى مكان تواجدها كونها لاتضم اختصاصات مهمة مما يستلزم الى بعض السكان الى التنقل الى العيادة الاقرب مثل ما لاحظناه في القطاع السادس و في التجمع الثانوي عين مصباح كون هذين الاخيرين تنعدم فيهم عيادات متعددة الخدمات.

خلاصة التحليل:

نستنتج من خلال ما تطرقنا إليه في هذا الفصل أن للتجهيزات العمومية تأثير على المدينة ، ويختلف امتداد المدينة حسب نوع وأهمية هذا التجهيز، فقد يكون هذا الامتداد محلي (داخل المدينة) كما هو الحال بالنسبة للمستوى الابتدائي و المتوسط التي له تأثير ونفوذ على مستوى الأحياء المجاورة لها ، و المستوى الثانوي فله تأثير خارج المدينة مثل ما رايناه في ثانوية الرائد سي الزوبرير لاحتوائها على مجموعة من التلاميذ الداخليين من بلديات الولاية و هذا راجع لافتقارهم على الثانويات ، اما مراكز التكوين المهني التي لها اثر يصل إلى البلديات المجاورة و خارج الولاية مثل المعهد الوطني للتكوين المهني "قادة بلقاسم" ، و مستوى التعليم العالي له اثر كبير داخل و خارج الولاية و حتى خارج الوطن حيث نجد 266 طالب بجامعة ابن خلدون بتيارت بجنسية اجنبية.

اما التجهيزات الصحية فلها أثر يتمثل في المؤسسة الاستشفائية يوسف دمرجي بتيارت حيث انه استقبل عددا من المرضى قدر ب 8450 مريضا من مختلف بلديات الولاية ، اما المؤسسة الاستشفائية المختصة في

الامراض العقلية و التي كان تأثيرها واضحا على المستوى المحلي بالنسبة لبلديات الولاية و على المستوى الخارجي بالنسبة لولايات الوطن، اما التجهيزات الاخرى لايتعدى مجال تأثيرها حدود الولاية.

4- تحليل مقابلات مع بعض المسؤولين في مدينة تيارت

تمهيد:

بعد قيامنا بتحليل التجهيزات العمومية و اثرها على المدينة عن طريق الملاحظة و الدراسة الميدانية و بعض المعطيات المتوفرة و لدعم بحثنا قمنا ببعض المقابلات مع المسؤولين و المدراء في مدينة تيارت و التي ساعدتنا في الاجابة عن بعض التساؤلات التي لم أستطيع الوصول اليها بالوسائل السالفة الذكر. ملاحظة: قمنا بطرح نفس الاسئلة على المؤسسات و المديرية التالية :

– المؤسسة الاستشفائية يوسف دمرجي تيارت – المؤسسة الاستشفائية المتخصصة في الامراض العقلية حمداني عدة – مديرية التربية لولاية تيارت

1-مديرية التربية:

- 1) فيما يخص عدد التلاميذ لكل مستوى لموسم 2013/2014 و عدد الاساتذة لكل مستوى فكان جوابهم تام بالعدد الكامل لكل مؤسسة و لكل مستوى
- 2) فيما يخص مكان توزيع هذه المؤسسات فهذا استلزم التحقيق الميداني
- 3) فيما يخص السبب الذي من اجله انشأت هذه المؤسسات هو عندما يكون احتياج لها و زيادة في عدد التلاميذ او نقص في حي من الاحياء

النتيجة:

بعد مقابلتنا مع المسؤول الخاص بمكتب الدراسات و الامتحانات في مديرية التربية تبين لنا :

- 1) التجهيزات التعليمية هي العضو الاساسي في المدينة.
- 2) مديرية التربية تسعى لتحقيق كل متطلبات المدينة من مؤسسات و اساتذة و الاكتفاء بالعلم.
- 3) المستوى الابتدائي عدده غير كافي
- 4) وجود بعض الابتدائيات و المتوسطات بالقطاع الاول تاريخ نشأتهم من عهد الاستعمار الفرنسي. أسماء بعض الابتدائيات باسماء فرنسية.

2- المؤسسة الاستشفائية يوسف دمرجي تيارت:

- 1) فيما يخص عدد الاطباء و الاختصاصات الموجودة بالمؤسسة الاستشفائية ، عدد المرضى المعالجين لموسم 2014/2013 الاصل الجغرافي للمرضى فكانت الاجابة حسب السؤال
- 2) فيما يخص التوزيع لعدد العيادات و قاعات العلاج فهذا استلزم تحقيق ميدان لكل تجهيز صحي.
- 3) فيما يخص السبب الذي انشأت من اجله هذه المؤسسة الاستشفائية يوسف دمرجي فكان الجواب منذ عهد الاستعمار الفرنسي

النتيجة:

بعد مقابلتنا مع المسؤول الخاص في مصلحة المستخدمين بالمؤسسة الاستشفائية تبين لنا:

- 1) لتجهيزات الصحية هي العنصر المكمل للمدينة و تلبية احتياجات السكان .
 - 2) لتوزيع غير منتظم بالنسبة للتجهيزات الصحية .
 - 3) الاصل الجغرافي للمرضى دليل على ان المؤسسة لها اثر لبلديات مدينة تيارت.
- ### 3- المؤسسة الاستشفائية المتخصصة في الامراض العقلية حمداني عدة بتيارت.

- 1) فيما يخص عدد الاطباء العامون و المختصون و الاختصاصات الموجودة بالمؤسسة الاستشفائية ، عدد المرضى المعالجين لموسم 2014/2013 الاصل الجغرافي للمرضى فكانت الاجابة حسب السؤال اجابة تامة
- 2) بالنسبة للاطباء اما الاختصاصات انه يوجد اختصاص واحد و هو تخصص الامراض العقلية.
- 3) فيما يخص التوزيع لعدد العيادات و قاعات العلاج لهذا التخصص فهذا كانت الاجابة انه توجد مؤسسة استشفائية واحدة ليس لها مصالح تابعة لها.
- 4) فيما يخص السبب الذي انشأت من اجله هذه المؤسسة الاستشفائية فكانت الاجابة لعدم توفرها في الولايات المجاورة .

النتيجة:

- بعد مقابلتنا مع المسؤولة الخاصة بالمؤسسة الاستشفائية المتخصصة في الامراض العقلية تبين لنا :
- 1) مؤسسة استشفائية متخصصة في الامراض العقلية مؤسسة صحية هامة في المستوى الاقليمي.
 - 2) موزعة بشكل معقول و منتظم في القطاع الاول.
 - 3) الاصل الجغرافي للمرضى دليل على ان لها اثر في بلديات تيارت و الولايات المجاورة لمدينة تيارت.

✓ تحليل الفرضيات:

- من خلال الدراسة التحليلية للتجهيزات العمومية و أثرها على المدينة دراسة حالة مدينة تيارت توصلنا الى:
- 01- الفرضية الاولى: من نقطة التوزيع للتجهيزات المهمة اتضح انه يوجد تركز لمجموعة من التجهيزات المهمة و المتمثلة في التعليمية و الصحية و من خلال المقابلات التي اجريت مع المسؤولين و المدراء تبين انه مجموعة من التجهيزات تم انجازها من الفترة الاستعمارية بناها المعمر الفرنسي . بالتالي فان الفرضية الاولى محققة.
- 02- الفرضية الثانية: من خلال الدراسة التحليلية للتجهيزات العمومية و المقابلات مع المسؤولين و المدراء اتضح و بالضبط في نقطة توزيع التجهيزات العمومية و أثرها انه يوجد سوء توزيع للتجهيزات في القطاعات الست وذلك بظهور اكتظاظ في مجموعة من التجهيزات التعليمية و توافد التلاميذ بنسبة كبيرة الى التجهيزات لتلبية احتياجاتهم بتنقلهم الى القطاعات الأخرى و هذا ما يؤثر على أحياء المدينة كون ان الاولوية الاولى كانت مبرمجة للسكن ، ومع هذا ايضا تبين عدم توفرها بكم مناسب في كل من القطاع الثاني و السادس، وبالتالي هذا ما توضحه الفرضية الثانية.

خلاصة الفصل:

- إن التجهيزات هي أساس الحياة الحضرية ومحور تطور أي مدينة .
- من خلال دراستنا التحليلية للتجهيزات العمومية و التي تطرقنا الى التجهيزات التعليمية و الصحية في نقطتين وهما المستوى و الاثر حيث تم تناولها من عدة جوانب نستخلص ما يلي:
- ✓ المدينة تتوفر على معظم المرافق والتجهيزات الضرورية لممارسة النشاط البشري و الاقتصادي للمدينة، هذا ما ساعد على النمو الحضري.
 - ✓ هناك نوع من اللاتوازن في توزيع التجهيزات العمومية في المدينة، حيث تتمركز أكثر في وسط المدينة.
 - ✓ للتجهيزات العمومية تأثير على المدينة ، ويختلف امتداد هذه المدينة حسب نوع وأهمية هذا التجهيز.
 - ✓ احتواء مدينة تيارت 131 تجهيز تعليمي كأكبر نسبة من بين مختلف التجهيزات.
 - ✓ بالنسبة للقطاع الصحي يوجد بالمدينة 4 مؤسسات استشفائية، و 9 عيادات متعددة الخدمات و 3 قاعات للعلاج توزيعها غير ملائم للمدينة و سكانها ، كما أنها تعاني ضغطا متزايدا.
 - ✓ بالنسبة لقطاع التعليم المستوى الابتدائي و المتوسط التي له تأثير ونفوذ على مستوى الأحياء المجاورة لها ، و المستوى الثانوي فله تأثير خارج مدينة تيارت.
 - ✓ التعليم العالي له أثر كبير داخل و خارج الولاية و حتى خارج الوطن حيث نجد 266 طالب بجامعة ابن خلدون .
 - ✓ المؤسسة الاستشفائية المختصة في الامراض العقلية و التي كان تأثيرها واضحا على المستوى المحلي بالنسبة لبلديات الولاية و على المستوى الخارجي بالنسبة لولايات الوطن.
 - ✓ العيادات المتعددة الخدمات تأثيرها يتعدى مكان تواجدها مثل ما لاحظناها مع عيادة زعرورة و بن يحيى بختة و بوبكر خالد و منه نستنتج ان تأثيرهم يتعدى قطاعاتهم و يتعدى المدينة وصل الى التجمع الثانوي عين مصباح.

✓ التوصيات و الاقتراحات:

من خلال دراستنا لموضوع دراسة تحليلية للتجهيزات العمومية و اثرها على المدينة و التعرف على مختلف النقائص التي تعاني منها مدينة تيارت و التعرف على مختلف الاثار السلبية و الاجابية التي تتعرض اليها مدينة تيارت ، ارتأينا تقديم جملة من الاقتراحات و التوصيات التي من شأنها تحسين الإطار الحضري لهذه المدينة ، أخذنا بعين الاعتبار النسيج الحضري الموجود، وبالتالي أعطاء صورة حسنة لمجال الدراسة ، وهذا من خلال التدخل على العديد من الجوانب التي تكوّن المدينة.

التوصيات:

- توعية المواطنين على ضرورة المشاركة في تنظيم مدينتهم وتحسينها و ذلك بالتفاهم مع سكان الاحياء.
- المراقبة الجيدة أثناء انجاز هذه المشاريع لضمان تطبيق محتوى دفتر الشروط، وتجسيد ماهو متفق عليه على ارض الواقع وبالتالي ضمان استمرارية ما أُنجز من مشاريع .
- على الهيئات المكلفة بانجاز مشاريع التجهيزات النظر في اتجاه التوسعات و بناء التجهيزات اللازمة من ابتدائيات و عيادات متعددة الخدمات.
- العمل على وضع لافتات لسلك الطرق التي تؤدي مباشرة الى التجهيز المنشود لتقليل الازدحام و الفوضى.
- امتلاك مدينة تيارت على مؤسسة استشفائية مختصة في الامراض العقلية و التي لها تاثير خارج الولاية مما يستلزم بالاستقبال الجيد من طرف المؤسسة.
- العمل على تحديد اتجاهات التطور العمراني للمدينة وحجم هذا التطور و كذلك العمل توجيه هذا التطور نحو الافضل و ذلك للحفاظ على تطور متكامل من جميع النواحي.
- العمل على توفير خطوط النقل العام في جميع انحاء المدينة و خصوصا الشوارع الثانوية المؤدية الى التجهيزات.
- برمجة مركز ثقافي في التجهيزات الثقافية لإعطاء مدينة تيارت طابع مركز للتجمع الحضري، حيث لوحظ نقص في هذه التجهيزات.
- النظر في التجهيزات الامنية خاصة في القطاع الخامس لاحتوائه على تجهيزات مهمة تستحق الامن.
- العمل على برمجة دار الشباب للتجهيزات الرياضية، من طرف الهيئات المكلفة بانجاز التجهيزات لخلق الروح الرياضية للشباب عبر المدينة.

الاقتراحات:

بالنسبة للنسيج العمراني للمدينة:

- إجراء عملية تجديد لمركز المدينة وتغيير نشاط التجهيزات القديمة بها إلى نشاطات أخرى لتخفيف الضغط نوعا ما على السكان المتواجدين بالجهة الشمالية للمدينة .
- محاولة توفير التجهيزات المهمة في التجمعات الثانوية لتوفير و تسهيل معانات التنقل الى المدينة الام من أجل قضاء حاجياتهم .

اقتراحات على مستوى التجهيزات

بعد الدراسة السابقة لمختلف التجهيزات و الاحتياجات التي تشغل المواطن و تؤثر سلبا على المدينة حيث ان المدينة تعاني من نقص في التجهيزات التعليمية و الصحية و خاصة في اماكن اتجاه التوسع .

2-1 التجهيزات التعليمية

- من خلال المقابلة التي اجريت مع المسؤول الخاص في مديرية التربية اتضح انه يجب على المديرية بناء 3 ابتدائيات واحدة في حي الرحمة الواقع بالقطاع الثالث و ابتدائية في حي ADDAL الواقع في القطاع الثاني و ابتدائية في حي مرقيدة الواقعة في القطاع السادس. من اجل تنقيص الاكتظاظ في الاقسام
- تقسيم التلاميذ الداخليين على ثانويات اخر من اجل تنقيص الاكتظاظ في الداخلية.
- إعادة تهيئة المدارس الموجودة حاليا خصوصا القديمة منها واحترام المقاييس أثناء عملية تهيئتها وفق الشبكة النظرية للتجهيز.
- المراعات في توزيع المؤسسات التعليمية مع أفاق النمو السكاني على المدى القريب حسب حجم الأحياء .

2-2 التجهيزات الصحية:

- حسب الدراسة التحليلية للتجهيزات العمومية و المقابلات التي أجريت مع المسؤولين في قطاع الصحة اتضح انه يستلزم علة مديرية التجهيزات ببناء عيادات عيادة في حي ADDAL الواقع في القطاع الثاني للتنقيص الضغط على العيادة المجاورة.
- قاعتين للعلاج ب 100 م² للقاعة الواحدة.

✓ انشاء عيادة متعددة الخدمات على مستوى التجمع الثانوي عين مصباح لتخفيف الضغط على القطاع الصحي بمدينة تيارت

2-3- التجهيزات الإدارية والأمنية

من خلال الدراسة التحليلية للتجهيزات العمومية اتضح ان هناك نقص لدى نقترح :

- ✓ فرع بلدي ب 500 م² بحي لومبار الواقع بالقطاع الاول مقارنة بعدد السكان
- ✓ فرع بريدي ب 500 م² بالحي القديم و هذا بسبب حجم السكان في القطاع الاول.

2-4- التجهيزات الرياضية والثقافية:

- ✓ دار الشباب 1500 م² في القطاع السادس هذا لعدم توفره .
- ✓ قاعة سينما ب 2000 م²

2-5- التجهيزات الامنية:

- ✓ هناك نقص في التجهيزات الامنية في القطاع الخامس ذلك لوجود الجامعة و الاقامات الجامعية و هذه التجهيزات تشتت توفّر مركز امن حضري من أجل الحماية و الامن للطلبة.

خاتمة عامة

خاتمة عامة:

تعد التجهيزات من أهم العوامل المؤثرة على المدينة، إذ يعكس توفرها الواقع المعيشي للسكان حيث أنها تتأثر بتأثيرا شديدا بالتوسع الذي يعد ناتجا عن ظاهرة التمدن وزيادة الحجم السكاني وما تستلزمه هذه الأخيرة من مواكبة للإحتياجات السكانية من مختلف التجهيزات الضرورية.

تقع مدينة تيارت و التي هي عاصمة الولاية في الهضاب العليا الغربية بين السلسلة التلية شمالا و السلسلة الأطلسية جنوبا، فنظرا للموقع الجغرافي الذي تتميز به مدينة تيارت جعلها نقطة جذب للسكان خصوصا في سنوات التسعينات بسبب الازمة الامنية التي مرت بها المنطقة و النمو الديموغرافي، هذه الاسباب ادت الى زيادة الكثافة السكانية و توسع رقعة المدينة ، فاصبح توفر التجهيزات ضرورة حتمية لا بد منها كونها تلعب دورا اساسيا في تطور المدن.

حيث ان التجهيزات ضرورية لكل مدينة، ومن هنا كان لا بد أن يتماشى حجم ونوع هذه التجهيزات حسب نمو المدن وزيادة عدد سكانها، ولقد عرفت مدينة تيارت نمو متسارع في العمران ،مما جعل المدينة بحاجة إلى إنجاز عدد كاف من التجهيزات لمسايرة هذا النمو وتحقيق توازن بين حجم التجهيزات وعدد السكان.

فلقد تطرقنا في الفصل الثالث الى توزيع و عدد التجهيزات العمومية بمدينة تيارت ،فوجدنا ان التجهيزات التعليمية وقربها أمر ضروري للسكان لذا المدينة تتوفر على 74 ابتدائية و 26 متوسطة و 14 ثانوية كل هذه توفر مجانية التعليم للسكان و موزعة عبر احياء المدينة بصفة غير منتظمة ، أما في ما يخص الجانب الصحي فيوجد بالمدينة اربعة مؤسسات استشفائية ، المؤسسة الاستشفائية يوسف دمرجي تيارت ، المؤسسة الاستشفائية المتخصصة في الامراض العقلية حمداني عدة ، المؤسسة الاستشفائية المتخصصة في امراض النساء و التوليد عوراي الزهراء ، المؤسسة الاستشفائية المتخصصة في طب العيون ،طب الانف و الاذن و الحنجرة ، جراحة الاسنان ، بالإضافة إلى 09 عيادات و 3 قاعات للعلاج تقدم الخدمة الجوارية للمواطن كل هذه موزعة بشكل غير منتظم فمعظمها تقع في القطاع الاول للمدينة و هذا يؤكد على التوزيع الغير المنتظم للتجهيزات الصحية ايضا ، و تحتوي المدينة على عدد معتبر من التجهيزات الادارية و الثقافية و البريدية رغم وجود توزيع غير منتظم بالنسبة للتجهيزات الادارية .

و في الاخير و اعتمادا على مقابلة مجموعة من المسؤولين و ومدراء و قد اقتصرنا على التجهيزات التعليمية و الصحية ،استخلصنا ان مدينة تيارت لها اثر على المستوى المحلي عن طريق الثانوية المخصصة للتلاميذ

خاتمة عامة

الداخلين من البلديات الاقرب ، و على المستوى الوطني في المعهد المتخصص في التكوين المهني الذي له اثر على الولايات و في الجامعة اثر خارج الوطن لاحتوائها على 217 طالب من جنسية اجنبية ، اما بالنسبة للتجهيزات الصحية فيوجد المؤسسة الاستشفائية المتخصصة في الامراض العقلية التي لها اثر و مجال نفوذ خارج حدود الولاية و هذا يؤكد أن مدينة تيارت لها اثر على المستوى المحلي و على المستوى الوطني .

المراجع

قائمة المراجع والمصادر

المراجع باللغة العربية:

01- الكتب:

- محمد سيد غلاب يسري عبد الرزاق الجوهري ، جغرافية الحضر-دراسة تطور الحضر ومناهج البحث فيها " الجوهري :1972" ص 43
- الشريعي احمد، دراسات في جغرافيا العمران ،الطبعة الاولى 1995م ،ص 99.
- د. خلف الله بوجمعة، العمران و المدينة، دار الهدى عين مليلة، سنة 2005، ص 67
- بوجو قارني : "الجغرافيا الحضرية" ترجمة حلمي عبد القادر ، ص 411.

02- قوانين:

- قانون رقم 10/11 المؤرخ في 22 يونيو 2011 المتعلق بالبلدية .
- قانون رقم 12/07 المؤرخ في 21 فيفري 2011 المتعلق بالولاية .
- قانون رقم 25/90 المؤرخ في 18/11/1990 المتضمن التوجيه العقاري.
- قانون رقم 30/90 المؤرخ في 18/12/1990 المتعلق بالأموال الوطنية.
- مرسوم تنفيذي رقم 45/91 المؤرخ في 23/11/1991 الذي يحدد شروط إدارة الأملاك الخاصة و العامة التابعة للدولة و تسييرها و يضبط كفياتها .
- قانون 29-90 المؤرخ في 01/12/1990 المعدل والمتمم بالقانون رقم 05/04 المؤرخ في 04/08/2004 المتعلق بالتهيئة و التعمير .
- القانون رقم 597/93 المؤرخ في 27/02/1993 المتعلق بنفقات التي بموجبها يمول مشروع انجاز التجهيزات من طرف ميزانية الدولة .
- قانون رقم 08/02 المؤرخ في 02 ماي 2002 المتعلق بشروط إنشاء المدن الجديدة و يهدف إلى :
- -انجاز عمليات المنشآت الأساسية الضرورية للمدينة لحساب الدولة .
- قرار رقم 242/05 المؤرخ في فيفري 2005 الذي يتضمن إنشاء لجنة اختيار الأراضي

03- الرسائل والمذكرات:

- اوجيت و زملائه ،اشكالية التوسع العمراني،مذكرة تخرج لنيل شهادة مهندس دولة جامعة المسيلة 2002
- علي أحمد سامر، التخطيط المكاني للخدمات الصحية في القدس الشرقية باستخدام نظم المعلومات الجغرافية، رسالة الماجستير جامعة النجاح الوطنية ،فلسطين، 2003م ص26.
- خيرى علي و زميليه ،دور التجهيزات العمومية لمدينة قسنطينة في التنظيم المجالي ،مذكرة تخرج لنيل شهادة ماستر جامعة قسنطينة،2009.
- مستور مارية وزميلتها،التجهيزات العمومية وتنظيم المجال بمدينة الاغواط،مذكرة تخرج لنيل شهادة مهندس دولة ، جامعة قسنطينة 2010
- بن عزوز عائشة، تسيير التجهيزات العمومية ،مذكرة تخرج لنيل شهادة مهندس دولة،جامعة قسنطينة 2012
- قروم سفيان ، التجهيزات العمومية و أثارها على الاحياء السكنية ، مذكرة تخرج لنيل شهادة ماستر جامعة المسيلة 2014

04- الوثائق و التقارير

- المخطط التوجيهي للتهيئة والتعمير،بلدية تيارت،2008.
- الديوان الوطني للاحصاء بلدية تيارت 2014.
- مديرية البرمجة و المتابعة الميزانية 2014.

05- المراجع باللغة الفرنسية:

- Alberto zucchelli . introduction à l'urbanisme opérationelle et composition urbain 1984 volume (2)
- les équipements public et la ville : problématique du dialogue entre le projet de l'équipement et le projet urbain page

فهرس الخرائط و الصور و الأشكال

فهرس الخرائط

الصفحة	الخريطة
27	خريطة قم (01): موقع الولاية بالنسبة للوطن
29	خريطة قم (02): موقع بلدية تيارت بالنسبة للولاية
37	خريطة رقم (03): مراحل تطور مدينة تيارت
39	خريطة رقم (04): تقسيم المدينة الى قطاعات
41	خريطة رقم (05): اتجاه توسع مدينة تيارت
44	خريطة رقم (06): التجهيزات الموجودة بمدينة تيارت
46	خريطة رقم (07): الطرق المهيكلة بمدينة تيارت
55	خريطة رقم (08): توزيع التجهيزات التعليمية حسب قطاعات مدينة تيارت
57	خريطة رقم (09): توزيع التجهيزات الدينية حسب قطاعات مدينة تيارت
59	خريطة رقم (10): توزيع التجهيزات الصحية حسب قطاعات مدينة تيارت
62	خريطة رقم (11): توزيع التجهيزات الادارية حسب قطاعات مدينة تيارت
65	خريطة رقم (12): توزيع التجهيزات الرياضية حسب قطاعات مدينة تيارت
67	خريطة رقم (13): توزيع التجهيزات الثقافية حسب قطاعات مدينة تيارت
69	خريطة رقم (14): توزيع التجهيزات الامنية حسب قطاعات مدينة تيارت
71	خريطة رقم (15): توزيع التجهيزات السياحية حسب قطاعات مدينة تيارت
72	خريطة رقم (16): توزيع التجهيزات العمومية بمدينة تيارت
94	خريطة رقم (17): أئر مدرسة مغراوي محمد على الاحياء المجاورة
95	خريطة رقم (18): أئر مدرسة قاسمي عبد القادر على الاحياء المجاورة
96	خريطة رقم (19): أئر متوسطة الاخوة بن هني على الاحياء المجاورة
97	خريطة رقم (20): أئر متوسطة مصطفى خالد على الاحياء المجاورة
99	خريطة رقم (21): أئر ثانوية الرائد سي الزويير على المدينة
107	خريطة رقم (22): الاصل الجغرافي لطلبة جامعة ابن خلدون خارج ولاية تيارت

111	خريطة رقم (23): الاصل الجغرافي لمرضى المؤسسة الاستشفائية يوسف دمرحي خارج مدينة تيارت
115	خريطة رقم (24): الاصل الجغرافي لمرضى المؤسسة الاستشفائية المتخصصة في الامراض العقلية على المدينة.....
117	خريطة رقم (25): أثر عيادة بن يحيى بختة على احياء المدينة
118	خريطة رقم (26): أثر عيادة بوبكر خالد على احياء المدينة

فهرس الجداول

الصفحة	الجدول
19	جدول رقم (01): مؤسسات التعليم الإبتدائي حسب الشبكة النظرية للتجهيز
20	جدول رقم (02): مؤسسات التعليم المتوسط حسب الشبكة النظرية للتجهيز
21	جدول رقم (03) التجهيزات الرياضية حسب الشبكة النظرية للتجهيز
30	جدول رقم (04): متوسط درجات الحرارة (الشهرية والسنوية) لمدينة تيارت 2008
31	جدول رقم (05): يوضح توزيع المتوسط الشهري للتساقط لمدينة تيارت 2008
33	جدول رقم (06): يوضح تطور عدد سكان مدينة تيارت
33	جدول رقم (07): يوضح الزيادة السكانية و معدل النمو بمدينة تيارت
34	جدول رقم (08): يوضح التركيب العمري و النوعي لمدينة تيارت
35	جدول رقم (09): التركيبة الاقتصادية للسكان لسنة 2012
38	جدول رقم (10): يوضح تقسيمات المدينة إلى قطاعات
41	جدول رقم (11): تطور الحضيرة السكنية بمدينة تيارت
43	جدول رقم (12): التجهيزات الموجودة حسب قطاعات مدينة تيارت
52	جدول رقم (13): يوضح التجهيزات العمومية بمدينة تيارت
53	جدول رقم (14): يوضح التجهيزات التعليمية حسب مستويات التعليم
53	جدول رقم (15): توزع التجهيزات التعليمية حسب قطاعات مدينة تيارت
56	جدول رقم (16): توزع التجهيزات الدينية حسب قطاعات مدينة تيارت
58	جدول رقم (17): توزع التجهيزات الصحية حسب قطاعات مدينة تيارت

60	جدول رقم (18): توزيع التجهيزات الادارية حسب قطاعات مدينة تيارت
63	جدول رقم (19): توزيع التجهيزات المالية و التامينية حسب قطاعات مدينة تيارت
64	جدول رقم (20): توزيع التجهيزات الرياضية حسب قطاعات مدينة تيارت
66	جدول رقم(21): توزيع التجهيزات الثقافية حسب قطاعات المدينة
68	جدول رقم (22): توزيع التجهيزات الامنية حسب قطاعات مدينة تيارت
70	جدول رقم (23): توزيع التجهيزات السياحية حسب قطاعات مدينة تيارت
74	جدول رقم(24): مؤسسات التعليم الإبتدائي بمدينة تيارت
77	جدول رقم(25) مؤسسات التعليم المتوسط بمدينة تيارت
80	جدول رقم (26) مؤسسات التعليم الثانوي بمدينة تيارت
82	جدول رقم (27) كلية جامعة ابن خلدون و اقسامها
83	جدول رقم(28): عدد الأساتذة بجامعة ابن خلدون حسب الرتب
84	جدول رقم (29) : توزيع الطلبة عبر الإقامات الجامعية بمدينة تيارت
84	جدول رقم (30):مراكز التكوين المهني بمدينة تيارت
85	جدول رقم (31)المؤسسة الاستشفائية "يوسف دمرجي بمدينة تيارت
87	جدول رقم (32) : المؤسسة الاستشفائية المتخصصة في طب "العيون ، الانف والاذن والحنجرة ،جراحة الاسنان
87	جدول رقم (33)المؤسسة الاستشفائية المتخصصة في الامراض العقلية "حمداني عدة تيارت
89	جدول رقم (34) العيادات المتعددة الخدمات و التخصصات الموجودة بما بمدينة تيارت
90	جدول رقم (35) قاعات العلاج و تخصصاتها بمدينة تيارت
93	الجدول رقم (36): الاصل الجغرافي لتلاميذ مدرسة مغراوي محمد حسب مكان الإقامة عبر الأحياء
94	جدول رقم (37): الاصل الجغرافي لتلاميذ قاسمي عبد القادر حسب مكان الإقامة عبر الأحياء
96	جدول رقم (38): الاصل الجغرافي لتلاميذ الاخوة بنهي حسب مكان الإقامة عبر الأحياء
97	جدول رقم (39): الاصل الجغرافي لتلاميذ لمتوسطة الجديدة حي التفاح حسب مكان الإقامة عبر الأحياء
97	جدول رقم (40): الاصل الجغرافي لتلاميذ المتوسطة مصطفى خالد حسب مكان الإقامة عبر الأحياء
98	جدول رقم (41): الاصل الجغرافي للتلاميذ الداخلين و النصف داخليين لثانوية الرائد سي الزوير

100	جدول رقم (42) توزع طلبة المعهد حسب التخصصات
102	جدول رقم (43) : الاصل الجغرافي لطلبة المعهد حسب الولايات
104	جدول رقم (45) عدد الطلبة للسنة الجامعية 2014/2013
105	جدول رقم (46): الأصل الجغرافي حسب الولايات للطلبة المقيمين في الاقامات الخمس
107	جدول رقم (47): الطلبة الاجانب حسب التخصصات بجامعة ابن خلدون
108	جدول رقم (48) الاصل الجغرافي للطلبة الاجانب
109	جدول رقم(49): المرضى المعالجون في المستشفى من بلديات الولاية
112	جدول رقم (50) الاصل الجغرافي لمرضى الامراض العقلية حسب بلديات تيارت
113	جدول رقم (51) الاصل الجغرافي لمرضى الامراض العقلية من خارج الولاية
116	جدول رقم (52) : الاصل الجغرافي للمرضى المعالجين في العيادة المتعددة الخدمات بن يحيى بختة
117	جدول رقم (53) : الاصل الجغرافي للمرضى المعالجين في العيادة المتعددة الخدمات ببوبكر خالد
118	جدول رقم (54) : الاصل الجغرافي للمرضى المعالجين في العيادة المتعددة الخدمات زعرورة

فهرس الصور

الصفحة	الصورة
48	الصورة رقم (01): ساحة الامير عبد القادر
100	الصورة رقم (02) :المعهد الوطني المتخصص في التكوين المهني قادة بلقاسم
111	الصورة رقم (03) المؤسسة الاستشفائية يوسف دمرجي تيارت
115	الصورة رقم (04) المؤسسة الاستشفائية المتخصصة في الامراض العقلية حمداني عدة تيارت

فهرس الاشكال

الصفحة	الشكل
32	شكل رقم (01):توزيع المتوسط الشهري لمدينة تيارت
33	شكل رقم (02):التطور السكاني لمدينة تيارت
34	شكل(03):منحنى معدل النمو سنة : 2012-1999
40	شكل رقم(04) : يوضح توزيع عدد السكان و السكنات عبر القطاعات

101	شكل رقم (05) توزيع الطلبة حسب التخصصات
105	شكل رقم (06) توزيع الطلبة للموسم 2014/2013 حسب الكليات
109	شكل رقم (07) نسبة الطلبة الاجانب بمدينة تيارت
110	شكل رقم (08) الاصل الجغرافي للمرضى المعالجين بمستشفى يوسف دمرجي
113	شكل رقم (09) الاصل الجغرافي لمرضى الامراض العقلية حسب البلديات
114	شكل رقم (10) نسبة الاصل الجغرافي لمرضى الامراض العقلية خارج الولاية

الملاحق

وزارة التعليم العالي والبحث العلمي

جامعة محمد بوضياف - مسيلة -

معهد تسيير التقنيات الحضرية

قسم تسيير المدينة

مذكرة مقدمة لنيل شهادة ماستر في "تسيير مدينة"

عنوان البحث: دراسة تحليلية للتجهيزات العمومية و أثرها على المدينة

دراسة حالة مدينة تيارت

إشراف الأستاذ:

إعداد الطالبة:

د. خضور مالك

بوركنة خديجة

استمارة مقابلة مقدمة للمسؤولين

ملاحظة: هذه الاستمارة غرضها البحث العلمي فقط،

وهي موجهة:

المؤسسة الاستشفائية يوسف دمرجي تيارت

1- ما هو عدد الأطباء داخل هذه المؤسسة الاستشفائية و ما هي تخصصاتهم؟

.....

2- ما هي التخصصات الموجودة داخل هذه المؤسسة؟

.....

3- كم عدد هذه المؤسسة في مدينة تيارت؟

.....

4- ما هو عدد المرضى المعالجين لموسم 2013/2014؟

.....

5- ما هو الأصل الجغرافي لمرضى مستشفى يوسف دمرجي تيارت؟

.....

6- ما هو عدد العيادات و قاعات العلاج الموجودة في مدينة تيارت؟

.....

7- كيف هو توزيعهم داخل المدينة؟

.....

8- في أي سنة انشأت المؤسسة الاستشفائية يوسف دمرجي؟

.....

- ما هي مساحة المؤسسة الاستشفائية يوسف دمرجي تيارت؟

.....

وشكرا على إفادتكم

وزارة التعليم العالي والبحث العلمي

جامعة محمد بوضياف - مسيلة -

معهد تسيير التقنيات الحضرية

قسم تسيير المدينة

مذكرة مقدمة لنيل شهادة ماستر في "تسيير مدينة"

عنوان البحث: دراسة تحليلية للتجهيزات العمومية و أثرها على المدينة

دراسة حالة مدينة تيارت

إشراف الأستاذ:

د. خضور مالك

إعداد الطالبة:

بوركنة خديجة

استمارة مقابلة مقدمة للمسؤولين

ملاحظة: هذه الاستمارة غرضها البحث العلمي فقط،

وهي موجهة:

المؤسسة الاستشفائية المتخصصة في الامراض العقلية حمداني عدة

1- ما هو عدد الأطباء داخل هذه المؤسسة الاستشفائية و ما هي تخصصاتهم؟

.....
.....

2- ما هي التخصصات الموجودة داخل هذه المؤسسة؟

.....

3- كم عدد هذه المؤسسة في مدينة تيارت؟

.....

4- ما هو عدد المرضى المعالجين في المؤسسة الاستشفائية 2014؟

.....

5- ما هو الأصل الجغرافي لمرضى المؤسسة الاستشفائية المتخصصة في الامراض العقلية حمداني عدة تيارت؟

.....

6- هل هناك عيادات تابعة للمؤسسة؟

.....

7- كيف هو توزيعهم داخل المدينة؟

8- في أي سنة تم إنجاز المؤسسة الاستشفائية المتخصصة في الامراض العقلية حمداني عدة تيارت؟

- ما هي مساحة المؤسسة الاستشفائية المتخصصة في الامراض العقلية حمداني عدة تيارت؟

وشكرا على إفادتكم

وزارة التعليم العالي والبحث العلمي

جامعة محمد بوضياف - مسيلة -

معهد تسيير التقنيات الحضرية

قسم تسيير المدينة

مذكرة مقدمة لنيل شهادة ماستر في "تسيير مدينة"

عنوان البحث: دراسة تحليلية للتجهيزات العمومية و أثرها على المدينة

دراسة حالة مدينة تيارت

إشراف الأستاذ:

د. خضور مالك

إعداد الطالبة:

بوركنة خديجة

استمارة مقابلة مقدمة للمسؤولين

ملاحظة: هذه الاستمارة غرضها البحث العلمي فقط،

وهي موجهة: مديرية التربية

1- ما هو عدد التلاميذ لكل مستوى تعليمي للموسم الدراسي 2014/2013 ؟

.....
.....

2- كيف هو توزيع هذه المؤسسات التعليمية لكل مستوى؟

.....

3- ما هو عدد الأساتذة و المؤطرين لهذه المؤسسات؟

.....

4- ما هو الغرض الذي من أجله تم إنجاز هذه المؤسسات التعليمية؟

.....

5- هل معدل شغل الحجرة مرتفع في هذه المؤسسات التعليمية؟

.....

6- كم عدد الثانويات التي يوجد بها داخليين و ما هو اسمهم؟

.....

7- كم عدد الداخليين داخل هذه الثانوية؟

.....

8- ما هو الأصل الجغرافي للتلاميذ الداخليين؟

.....

.....

وشكرا على إفادتكم

المؤسّس

الرقم	الأفواج				اللامبذ	البلديه	الموسطة
	س 4	س 3	س 2	س 1			
390	50	80	104	116	3	3	1 الاحواش عمار
553	96	99	165	193	3	3	2 ابي در الصباري
175	28	25	51	71	1	2	3 البنسور الابراهيمى
908	218	199	259	232	20	5	4 رباب شريف عبد الحميد
964	180	270	245	268	23	4	5 بكر بن حجاج دارت
822	190	195	215	212	21	5	6 حمداش عليشه
691	150	150	190	201	18	4	7 واد الراقم السعيد
332	65	79	101	87	2	3	8 ابي عمرات امينه
597	165	157	176	158	15	3	9 خلود فوفول بدارت
844	251	202	206	185	22	6	10 معماري الحاج
551	108	115	150	168	14	3	11 ميموني عبد العادر
634	154	164	179	157	17	4	12 معدي زكريا
791	110	194	246	241	20	3	13 ابن عيسى محمد
576	104	135	157	180	16	3	14 عباس محضر زعزورة
353	79	86	94	94	11	2	15 ظاهرى عبد العادر
674	142	164	182	206	18	4	16 واصل مصطفى
567	122	114	170	163	14	3	17 سدي خالد
573	89	131	155	198	15	2	18 ابن راقم بلاليم
957	250	277	220	210	24	6	19 بلحسن كوش
672	164	145	178	185	16	4	20 مصطفى جلال
647	137	94	120	296	18	4	21 الاحوه بن هدى
485	164	115	121	146	15	3	22 محمد انت صمرات
818	165	167	214	241	21	5	23 محمد انت صمرات
359	80	82	87	110	12	3	24 العائده 4 / 4 مصباح
538	135	128	141	134	15	4	25 العائده وادى الطلبة
475	90	120	130	135	12	3	26 العائده 5 طريق الخرابر
724	146	137	197	244	19	4	27 العائده 6 عن قاسمه
595	122	150	165	158	15	3	28 العائده حتى العاج
330	60	79	99	72	10	2	29 العائده 5 دوى
485	90	155	250	12	2	4	30 العائده الرحمة

رقم	الطلاب					البلدية	المدارس	المتوسطة	رقم
	س								
	س5	س4	س3	س2	س1				
248	32	50	62	55	49	14	تاري السعيد	الأخوة بن عمار	1
327	54	63	66	87	57	16	لويحي باسيور	مباركي	2
364	57	67	72	84	74	19	مباركي كيري	أبي در العفاري	3
107	20	25	37	45	40	12	ابن جلدون		4
154	22	28	32	33	39	11	مباركي عبد القادر		5
266	48	59	55	56	48	6	فصيح عبد القادر		6
191	32	35	38	46	40	12	احمد بن سادات		7
106	18	18	25	25	20	12	دحمان بن فاطمة		8
435	62	71	99	123	80	16	الامير عبد القادر		9
551	80	107	134	130	169	17	بان سرفه عبد الجهم فواديه بوسما		10
448	73	76	52	117	90	20	ابن عامر مريان		11
393	68	69	51	75	90	18	الفتح	بكر بن حماد	12
609	135	140	139	115	80	29	الضحى واطمة		13
209	32	34	52	55	35	12	بلعيد عبد القادر		14
193	32	36	35	47	32	10	مهود احمد	ولاد ابراهيم السعيد	15
435	83	92	88	97	75	13	الرائد عبد الاله		16
139	32	40	33	54	40	6	بورجاني محمد		17
237	30	40	40	67	69	14	بوزالني عبد	ابن عمران اوسه	18
299	52	64	64	69	59	12	عبد الصمد ابن باديس		19
388	65	74	81	85	89	12	مناصمي عبد القادر	حكور فصول	20
288	50	54	60	64	69	13	الوزير ابي الحسن		21
464	94	93	90	127	99	7	فوايم عبد القادر		22
146	32	29	27	28	30	5	فايد الظاهر		23
249	45	39	35	70	60	15	من يحيى الحاج		24
259	32	51	52	61	54	6	لمريق شمس		25
259	36	61	66	47	40	7	الخطيبه حلي البدر بروف		26
478	87	162	96	103	90	18	العربي بن مهدي	صهوي عبد القادر	27
362	52	70	75	95	70	15	بوهني محمد		28
407	75	69	77	96	96	18	كعوس عبد القادر		29
474	63	82	98	122	108	9	فايمحي عبد القادر	معدى زكريا	30
320	54	56	70	70	70	13	محمد ولد صهيون		31
444	76	86	92	122	68	12	معروف عبد القادر	بن عيسوس محمد	32
153	31	29	31	29	33	6	الجدنه حلي البطله		33
205	31	38	40	46	50	12	بارة عبد القادر	عائس لخصر	34
426	87	75	78	119	67	13	بن سيرة الجلالى		35
236	27	52	48	71	38	12	سواي محمد		36
386	80	72	78	78	80	22	كسوي محمد		37
322	50	62	65	78	66	10	كسوي محمد	ظاهري عبد القادر	38
141	76	29	29	39	27	7	ابن سناء		39
526	97	96	110	119	104	12	حد والمليقود	ظاهري عبد القادر	40
385	71	71	72	97	89	10	مناصمي السعيد	واصل مصطفي	41
324	67	64	58	70	65	6	بطون الحبيب		42
539	91	90	139	105	105	15	مهراوي محمد	سداي خالد	43
219	32	32	47	50	49	7	المر سلفادور		44
349	52	69	71	88	60	12	حبوب خالد	بن ابراهيم لفايم	45
453	22	30	35	106	90	12	سحرور محمد		46
308	64	65	53	66	60	11	ريان عبد القادر		47
282	38	35	66	73	70	12	الجدنه سوايبا 3	لمخلص كعوس	48
389	70	85	82	87	65	15	نوروييه ملقود		49
426	68	83	91	114	70	15	جمال الدين الافطال	مصطفي خالد	50
209	40	40	40	49	40	6	ظاهري بوعبد الله		51
246	34	34	84	54	40	5	الجدنه زكورة		52
592	99	121	105	136	130	15	مناحه علام الله		53

رقم	الطلاب					البلدية	المدارس	المتوسطة	رقم
	س								
	س5	س4	س3	س2	س1				
248	32	50	62	55	49	14	تاري السعيد	1	الأخوة بن عمار
327	54	63	66	87	57	16	لويحي باسبور	2	
364	57	67	72	84	74	19	ماري كيري	3	
107	20	25	37	45	40	12	ابن جلدون	4	أبي در العفاري
154	22	28	32	33	39	11	فصيح عبد القادر	5	
266	48	59	55	56	48	6	احمد بن سادات	6	
191	32	35	38	46	40	12	دعبل بن سادات	7	الشيخ الأبراهيمي
106	18	18	25	25	20	12	الامير عبد القادر	8	
435	62	71	99	123	80	16	باب شريف عبد الجبار فوازيه بوسما	9	
551	80	107	134	130	169	17	ابن عامر مزيان	10	
448	73	76	52	117	90	20	الشيخ فاطمة	11	
393	68	69	51	75	90	18	الشيخ فاطمة	12	بكر بن حماد
609	135	140	139	115	80	29	محمد بن محمد	13	
209	32	34	52	55	35	12	محمد بن محمد	14	
193	32	36	35	47	32	10	مهدود احمد	15	وليد ابراهيم السعيد
435	83	92	88	97	75	13	الرائد عبد الله	16	
159	32	40	33	54	40	6	بورجاني محمد	17	
237	30	40	40	67	69	14	بوزال عنة	18	ابن عمران أمية
259	52	64	64	69	59	12	عبد الحميد ابن باديس	19	
388	65	74	81	85	89	12	مناصمي عبد القادر	20	خفور فحول
288	50	54	60	64	69	13	الوزير أبي الحسن	21	
464	94	93	90	127	99	7	فواصم عبد القادر	22	
146	32	29	27	28	30	5	فايد الظاهر	23	
249	45	39	35	70	60	15	من يحيى الحاج	24	محمادي الحاج
259	32	51	52	61	54	6	لمريق شمس	25	
259	36	61	66	47	40	7	الخطيب حلي البدر بروف	26	
478	87	162	96	103	90	18	العربي بن مهدي	27	مهدي عبد القادر
362	52	70	75	95	70	15	بوهني محمد	28	
407	75	69	77	96	96	18	كعوس عبد القادر	29	
474	63	82	98	122	108	9	فاصمي عبد القادر	30	مهدي زكريا
320	54	56	70	70	70	13	محمد ولد صهيون	31	
444	76	86	92	122	68	12	معموف عبد القادر	32	بن عيسوس محمد
153	31	29	31	29	33	6	الجدنة حلي البطة	33	
205	31	38	40	46	50	12	بارة عبد القادر	34	
426	87	75	78	119	67	13	بن سيرة الجلال	35	عائس لخصر
236	27	52	48	71	38	12	سواي محمد	36	
386	80	72	78	78	80	22	كعوس محمد	37	
322	50	62	65	78	66	10	ابن سناء	38	ظاهري عبد القادر
141	76	29	29	39	27	7	حد والميافود	39	
526	97	96	110	119	104	12	مناصمي السعيد	40	واصل مصطفي
385	71	71	72	97	89	10	بطون الحبيب	41	
324	67	64	58	70	65	6	مهدي محمد	42	
539	91	90	139	105	105	15	المر شافادور	43	سداي خالد
219	32	32	47	50	49	7	حبوب خالد	44	
349	52	69	71	88	60	12	سحرور محمد	45	بن ابراهيم لفاصم
453	22	30	35	106	90	12	ريان عبد القادر	46	
308	64	65	53	66	60	11	الجدنة سوايا 3	47	
282	38	35	66	73	70	12	نوروية ملود	48	لمخلص كعوس
389	70	85	82	87	65	15	جمال الدين الافطحي	49	
426	68	83	91	114	70	15	ظاهري بوعبد الله	50	
209	40	40	40	49	40	6	الجدنة زكورة	51	مصطفي خالد
246	34	34	84	54	40	5	مناصمي علام الله	52	
592	99	121	105	136	130	15		53	

6-الإقامة الجامعية سلامي الدين إناث:

والتي سنتقل أبوابها في الموسم الجامعي 2012/2011 تقع في القطع الجامعي كارمان وبها سبعة عشر جناح (17) تتسع إلى 2000 سرير بمطعم ، نادي ، ميدان للرياضة ، وقاعة للحفلات والمسرح ، دون أن ننسى العيادة الصحية.



- مطعم مستقل:

تم تشييده بتاريخ 05 جنتي 2011 من طرف السيد والي ولاية تيارت السيد : «يوسماحة محمد» ، ويقدم حوالي 5000 وجبة يوميا



- مطعم مركزي بكلية العلوم الإنسانية :

تم تشييده بتاريخ 03 جاتفي 2010 من طرف السيد والي ولاية تيارت، ويقدم حوالي 5000 وجبة يوميا



4-الإقامة الجامعية سعدي مصد إناث

والتي تم إنشاؤها سنة 2007 تقع شرقي مدينة تيارت وبها ثمانية (08) أجنحة تتسع إلى 2000 سرير بها مطعم، قاعة للإنترنت، عيادة طبية، نادي ، ثلاثة ميادين رياضية وملحقة بمطعم مركزي بكلية الفلاحة



5- الإقامة الجامعية كارمان بخليفة جيلالي نكور:

والتي تم إنشاؤها سنة 2010 تقع شرقي مدينة تيارت وبها ثلاثة (03) أجنحة تتسع إلى 2000 سرير بها مطعم ، قاعة للإنترنت، عيادة طبية ، نادي وثلاثة ميادين رياضية، قاعة متعددة الرياضات وملحقة بمطعم مركزي بكلية العلوم الإنسانية والاجتماعية .



1. الإقامة الجامعية آسيا كبير إناث:

تم إنشاؤها في سنة 1990 تقع جنوب مدينة تيارت مكونة من ثمانية (08) أجنحة بها 1225 غرفة تتسع لـ 2748 سرير ، منها وجود مطعم يقم 5000 وجبة يوميا، تاهيك على منشآت رياضية وعلمية وثقافية كالمكتبة وقاعة الإنترنت ، قاعة للحفلات والمسرح والنادي وقاعة مختلفة الرياضات، وتضم مركز صحي يتكون من عيادة طب عام وجراحة الأسنان



2-الإقامة الجامعية قصر الشلالة (المختلطة)

والتي تم إنشاؤها سنة 1999 حيث تبعد على مدينة تيارت حوالي 110 كلم جنوبا وتبعد على مقر دائرة الشلالة بـ 05 كلم حيث طاقة إستيعابها 600 سرير وهذا في ثلاثة (03) أجنحة ، منشآت مطعم يقم 1000 وجبة يوميا ونادي وقاعة للإنترنت، وعيادة طبية وميدان للألعاب الرياضية



3- الإقامة الجامعية اللواء حبيب كلول نكور

والتي تم إنشاؤها سنة 2001 مع العلم أن هذه الإقامة تم تشييدها من طرف فخرمة السيد رئيس الجمهورية عبد العزيز بوتفليقة، تتربع على مساحة 14 هكتار وهي مقابلة للإقامة الجامعية آسيا كبير. تضم 05 أجنحة تتسع إلى 2745 سرير ويقدم مطعمها ذات ثلاثة قاعات 6000 وجبة يوميا، وبها نادي، قاعة متعددة الرياضات ، قاعة تسلية، ثلاث ملاعب دون أن ننسى العيادة الطبية.